



REGIONE BASILICATA

LA GIUNTA

DELIBERAZIONE N° 1496

SEDUTA DEL 23 DIC. 2016

Dipartimento Ambiente e Energia, Ufficio Parchi, Biodiversità e Tutela della Natura

DIPARTIMENTO

OGGETTO DGR n. 360/2014; Legge 10/2013, n. 10; Decreto 23 Ottobre 2014 "Istituzione dell'elenco degli alberi monumentali d'Italia e principi e criteri direttivi per il loro censimento". Approvazione Elenco Alberi Monumentali Regione Basilicata.

Relatore ASSESSORE DIPARTIMENTO

AMBIENTE E ENERGIA

La Giunta si riunisce il giorno 23 DIC. 2016 alle ore 10,15 nella sede dell'Ente.

		Presente	Assente
1.	Maurizio Marcello Claudio PITTELLA Presidente	X	
2.	Flavia FRANCONI Vice Presidente		X
3.	Nicola BENEDETTO Componente		X
4.	Luca BRAIA Componente	X	
5.	Francesco PIETRANTUONO Componente	X	

Segretario: avv. Donato DEL CORSO

ha deciso in merito all'argomento in oggetto, secondo quanto riportato nelle pagine successive.

L'atto si compone di N° 8 pagine comprensivi frontespizio e di N° 2 allegati

UFFICIO RAGIONERIA GENERALE

Prenotazione di impegno N° _____ Missione, Programma _____ Cap. _____ per € _____

Assunto impegno contabile N° _____ Missione, Programma _____ Cap. _____

Esercizio _____ per € _____

IL DIRIGENTE

Atto soggetto a pubblicazione integrale integrale senza allegati per oggetto per oggetto e dispositivo sul Bollettino Ufficiale della Regione Basilicata

VISTA la Legge Regionale n.12 del 2 marzo 1996, recante "Riforma dell'organizzazione amministrativa regionale", e le successive modifiche ed integrazioni;

VISTO il Decreto Legislativo n. 165 del 30 marzo 2001, recante "Norme generali sull'ordinamento del lavoro alle dipendenze delle amministrazioni pubbliche", e le successive modifiche ed integrazioni;

VISTA la D.G.R. n. 11 del 13 gennaio 1998, recante "Individuazione degli atti di competenza della Giunta";

VISTA la D.G.R. n. 2017 del 5 ottobre 2005, recante "Dimensionamento ed articolazione delle strutture e delle posizioni dirigenziali dei dipartimenti dell'area istituzionale della Presidenza e della Giunta. Individuazione delle strutture e delle posizioni dirigenziali individuali e declaratoria dei compiti loro assegnati", e le successive modificazioni ed integrazioni;

VISTA la D.G.R. n. 234 del 19/02/2014, "Conferimento dell'incarico di Dirigente Generale del Dipartimento Ambiente e Territorio e di direzione ad interim del Dipartimento Infrastrutture Opere Pubbliche e Trasporti.";

VISTA la D.G.R. n. 689 del 22 Maggio 2015 "Dimensionamento ed articolazione delle strutture e delle posizioni dirigenziali delle Aree istituzionali della Presidenza della Giunta e della Giunta regionali. Modifiche alla DGR n. 694/14"

VISTA la D.G.R. n. 624 del 07/06/2016 "Dimensionamento ed articolazione delle strutture e delle posizioni dirigenziali delle aree istituzionali della presidenza della giunta e della giunta regionale. Modifiche alla DGR n. 689/15;

VISTA la L.R. n. 3 del 9 febbraio 2016, "Legge di stabilità regionale 2016";

VISTA la L.R. n. 4 del 9 febbraio 2016, "Bilancio di previsione pluriennale per il triennio 2016-2018";

VISTA la D.G.R. n. 111 del 10 febbraio 2016 avente per oggetto: Approvazione della ripartizione finanziaria in capitoli dei titoli, tipologie e categorie delle entrate e delle missioni, programmi e titoli delle spese del "Bilancio di previsione pluriennale per il triennio 2016 - 2018";

VISTA la Legge n. 1497, 29 Giugno 1939 recante "Protezione delle bellezze naturali", artt. 1,2,3;

VISTA la Legge n. 431, 8 agosto 1985 (Galasso) recante "Conversione in legge con modificazioni del Decreto Legge 27 giugno 1985, n. 312 concernente disposizioni urgenti per la tutela delle zone di particolare interesse ambientale";

VISTO il Decreto Legislativo n. 42, 22 gennaio 2004 recante "Codice dei beni culturali e del paesaggio, ai sensi dell'articolo 10 della legge 6 luglio 2002, n. 137";

VISTO il Decreto Legislativo n. 62, 26 marzo 2008 recante "Ulteriori disposizioni integrative e correttive del decreto legislativo 22 gennaio 2004, n. 42, in relazione ai beni culturali";

VISTO il Decreto Legislativo n. 63, 26 marzo 2008 recante "Ulteriori disposizioni integrative e correttive del decreto legislativo 22 gennaio 2004, n. 42, in relazione al paesaggio";

VISTA la Legge n. 10, 14 gennaio 2013 "Norme per lo sviluppo degli spazi verdi urbani" recante, all'Art 7, "Disposizioni per la tutela e la salvaguardia degli alberi monumentali, dei filari e delle alberature di particolare pregio paesaggistico, naturalistico, monumentale, storico e culturale";

VISTO il Decreto Interministeriale (Ministero delle Politiche Agricole Alimentari e Forestali di concerto con il Ministero dei Beni e delle Attività Culturali e del Turismo, il Ministero dell'Ambiente e della Tutela del Territorio e del Mare) 23 ottobre 2014 "Istituzione dell'elenco degli alberi monumentali d'Italia e principi e criteri direttivi per il loro censimento", attuativo della legge suddetta, con il quale sono stati stabiliti i principi e i criteri direttivi per il censimento degli alberi monumentali ad opera dei Comuni e per la redazione ed il periodico aggiornamento di appositi elenchi nonché per l'istituzione di un Elenco degli Alberi Monumentali d'Italia gestito dal Corpo forestale dello Stato;

VISTO l'art. 8, comma 1, della legge 14 gennaio 2013, n. 10, secondo il quale le disposizioni della legge sono attuate nelle Regioni a statuto speciale e nelle Province autonome di Trento e di Bolzano secondo le proprie organizzazioni tecnico-amministrative nonché le clausole di salvaguardia di cui all'art. 13 del decreto attuativo, in base alle quali le funzioni attribuite dallo stesso al Corpo forestale dello Stato, ad esclusione di quanto stabilito dall'art. 2, comma 1, sono esercitate dai Corpi forestali regionali o provinciali;

VISTO che l'art.12 del decreto attuativo stabilisce che le risorse finanziarie rese disponibili debbono essere ripartite tra il Corpo forestale dello Stato e le Regioni sulla base, da una parte, dei fabbisogni connessi all'attività di coordinamento, gestione degli elenchi, controllo e vigilanza, rilascio pareri e, dall'altra, di quelli legati al sostegno del lavoro di censimento da parte dei comuni e alla redazione degli elenchi regionali;

VISTO che nel medesimo articolo si prevede che la ripartizione dei fondi destinati alle diverse Regioni debba avvenire sulla base di criteri stabiliti dal Ministero delle Politiche Agricole Alimentari e Forestali fondati sul confronto dei più significativi parametri territoriali;

VISTO il Decreto Ministero delle Politiche Agricole e Forestali (MIPAF) n. 13141 del 19 Dicembre 2014 con cui viene stabilito che alle Regioni e alle Province autonome viene erogata, da parte del Corpo Forestale, la somma complessiva di Euro 1.496.000,00 per lo svolgimento delle attività di competenza di cui all'articolo 7, comma 2 Legge n. 10, 14 Gennaio 2013;

VISTA la L.R. 28/1994 "Individuazione, classificazione, istituzione, tutela e gestione delle aree naturali protette in Basilicata", con cui è stata recepita la L. 394/91 e che prevede l'istituzione di aree protette regionali attraverso e la regolamentazione del settore afferente agli alberi monumentali;

VISTO in particolare il comma 3 dell'Articolo 32 della L.R. 28/1994 sopra citata recante "la Regione protegge le alberature e i singoli alberi di particolare interesse naturalistico e paesaggistico";

VISTO il DPGR n. 48 del 14 Marzo 2005 recante "Approvazione elenco alberi di particolare interesse naturalistico e paesaggistico", con il quale viene approvato l'elenco delle alberature e dei singoli alberi di particolare interesse naturalistico e paesaggistico da proteggere;

VISTA la D.G.R. n. 360/2015 recante "Legge 14 Gennaio 2013, n. 10: attuazione dell'Articolo 7, comma 3 e del relativo Decreto Interministeriale "Istituzione dell' elenco degli alberi monumentali d'Italia e principi e criteri direttivi per il loro censimento". Approvazione Schema di Convenzione tra il Corpo Forestale dello Stato e la Regione Basilicata e recepimento definizione albero monumentale ai sensi dell'Art. 7, comma 1 della Legge 14 gennaio 2013, n. 10;

VISTA la Convenzione tra il Corpo forestale dello Stato, rappresentato dal Responsabile della Divisione VI - Servizio II - Ispettorato Generale Pr. Dir. Angela Farina e la Regione Basilicata, rappresentata dal Dirigente Generale del Dipartimento Ambiente e Territorio, Opere Pubbliche e Trasporti, Avv. Carmen Santoro, per l'attuazione dell'articolo 7, comma 3, della Legge 14 gennaio 2013, n. 10 e del relativo decreto attuativo 23 ottobre 2014 di cui all'art. 7 comma 2 della medesima legge

VISTA la Determina Dirigenziale n. 19AE.2015/D.01967 del 28/11/2015 recante L. 14 n. 10/ 2013; D. Lgs. Intermin. 23 OTTOBRE 2014 "Istituzione dell'elenco degli alberi monumentali d'Italia e principi e criteri direttivi per il loro censimento": approvazione Schema di Accordo Operativo tra la Regione Basilicata e il Corpo forestale dello Stato-Comando Regionale di Basilicata, per le attività di censimento degli alberi monumentali;

VISTE le deliberazioni della Giunta Regionale della Basilicata n. 951 del 18 luglio 2012 e n. 30 del 15 gennaio 2013, che hanno adottato le Misure di Tutela e Conservazione necessarie a mantenere

in uno stato di conservazione soddisfacente gli habitat e le specie relativamente a 21 S.I.C. della regione medesima;

ATTESO che la D.G.R. 951/2012 con oggetto "D.G.R. n. 1925/2007 – Programma Rete Natura 2000 di Basilicata e D.G.R. 1214/2009 – Adozione delle Misure di Tutela e Conservazione per i Siti Natura 2000 Basilicata – Conclusione II Fase Programma Rete Natura 2000 per le Aree Territoriali Omogenee 1-2-3-5-6-8-9" contiene le seguenti Misure Generali da adottare all'interno dei Siti RN 2000 Basilicata relative agli alberi monumentali:

- Censimento e monitoraggio di alberi monumentali e/o cenosi vetuste;
- Censimento, mappatura e catalogazione di alberi monumentali di abete bianco;
- Compensazioni per mancate utilizzazioni di alberi monumentali e mancate ceduzioni per la conversione ad alto fusto;

CONSIDERATO che in elenco risultano presenti 23 esemplari monumentali ricadenti in area ZSC/SIC o ZPS della Rete Natura 2000 di Basilicata e che tale importante risultato derivante dal censimento verrà incrementato in seguito ad eventuali ulteriori censimenti di alberi monumentali ricadenti nei Siti RN2000 Basilicata;

CONSIDERATO che il Decreto n. 13141 del 19 Dicembre 2014 del MIPAF riporta, all'interno della tabella allegata, la ripartizione dei fondi per Regioni e Province autonome, assegnando alla Regione Basilicata una cifra di Euro 69.000,00;

ATTESO che l'Ufficio Parchi, Biodiversità e Tutela della Natura, recependo quanto indicato dalle norme nazionali citate relative alla predisposizione di un elenco di alberi monumentali composto dai diversi elenchi regionali, a loro volta costituiti da quelli comunali, ha dato inizio ad un processo informativo delle Amministrazioni Comunali e di interazione con il Comando regionale del CFS con le modalità riportate:

- invio della prima Nota Dirigenziale Ns. Prot. n 68057/19AE, in data 7 Aprile 2015, in cui venivano illustrati le finalità della Legge n.10/2013, del Decreto Legislativo 23 Ottobre 2015 "Decreto Interministeriale 23 Ottobre 2014, Istituzione dell'elenco degli alberi monumentali d'Italia e principi e criteri direttivi per il loro censimento" e le modalità di partecipazione da parte dei Comuni e tempistica, allegando la documentazione utile allo svolgimento di tale attività;
- sottoscrizione della Convenzione di cui sopra tra il Corpo forestale dello Stato, Divisione VI - Servizio II – Ispettorato Generale (in seguito VI Divisione) e la Regione Basilicata, Dipartimento Ambiente e Territorio, Opere Pubbliche e Trasporti (attualmente Dipartimento Ambiente e Energia), in data 14 Maggio 2015;
- invio della seconda Nota Dirigenziale, ns. Prot. n 118352/19AE, in data 28 Maggio 2015, in cui si fornivano indicazioni di accesso al sito del Corpo Forestale dello Stato per accedere alla documentazione utile all'attuazione del censimento, invitando le Amministrazioni Comunali a collaborare con i Comandi Stazione del CFS, sulla base della Convenzione attuata con la VI Divisione del CFS a firma del Dirigente Generale del Dipartimento Ambiente e Territorio, Infrastrutture, Opere Pubbliche e Trasporti, ribadendo la data di scadenza del 31 Luglio per l'invio delle Schede Identificative relative agli Alberi Monumentali presenti nei territori comunali;
- invio della terza nota Dirigenziale, ns. Prot. 204458/19AE del 5 Ottobre 2015 in cui si comunicava, in seguito all'acclarata difficoltà da parte delle Amministrazioni Comunali a livello nazionale, della partecipazione alle attività di cui in oggetto, della possibilità di continuare ad inviare schede identificative di alberi monumentali per consentire l'elaborazione di un elenco regionale da inoltrare al CFS nazionale;

- attivazione delle procedure e dei contatti per l'attuazione di un Accordo Operativo con il Comando regionale del CFS, secondo quanto emerso nel corso dell' incontro avvenuto il 23 Settembre 2015 tra Regioni, Province Autonome e Funzionari della VI Divisione, presso la sede del CFS di Roma;
- approvazione di uno schema di Accordo Operativo CFS Regionale - Regione Basilicata con Determina Dirigenziale n. 1967/19AE del 28/11/2015 con cui è stato anche attivato un pre-impegno di Euro 20.000,00 per lo svolgimento delle attività tecnico-scientifiche relative al censimento di alberi monumentali da parte dei Comandi Stazione, coordinati dal Comando Regionale del CFS
- sottoscrizione dell'Accordo Operativo avvenuto in data 17 Dicembre 2015, in cui viene prevista la collaborazione tra l'Ufficio Parchi ed il Comando Regionale anche nell'attività istruttoria delle Schede Identificative provenienti dalle Amministrazioni Comunali;

VISTA la Relazione sullo stato di avanzamento del Censimento degli Alberi Monumentali – Legge 10/2013, art. 7 e Decreto 23 Ottobre 2014”, inoltrata alla VI Divisione in data 30 Dicembre 2015, in cui si riportava lo stato dell'arte inerente la stesura dell'elenco regionale che, alla data di cui sopra, annoverava 81 Schede Identificative;

CONSIDERATO che sulla base dell'Accordo Operativo di cui sopra, sono state effettuate ulteriori identificazioni di alberi monumentali grazie a cui si è arrivati alla definizione di un primo elenco regionale costituito da 105 elementi arborei monumentali di cui nell'Allegato 1;

CONSIDERATO altresì che tale elenco, corredato delle Schede Identificative e del materiale fotografico richiesto è stato ufficialmente inoltrato alla VI Divisione del CFS dall'Ufficio Parchi, Biodiversità e Tutela della Natura con nota n.114697/23AE in data 14 Luglio 2016 e successivamente al confronto avutosi con i funzionari del CFS relativamente agli aspetti tecnici afferenti l'elenco stesso, in data 8 settembre 2016 si è avuto un sopralluogo congiunto tra la VI Divisione, nella persona del Primo Dirigente Dr.ssa Farina, e funzionari dell' Ufficio Parchi, Biodiversità e Tutela della Natura, del Comando Regionale CFS di Basilicata, del CTA CFS Parco Nazionale del Pollino e dell'Ente Parco Nazionale del Pollino presso gli esemplari monumentali di Viggianello e di Lauria;

VISTA la nota Prot. n. 141843/23AE del 15 Settembre 2016 con cui l'Ufficio Parchi, Biodiversità e Tutela della Natura richiedeva l'intesa della Soprintendenza Archeologia Belle Arti e Paesaggio della Basilicata relativamente ai criteri di monumentalità (pregio paesaggistico, architettura vegetale e pregio storico, culturale, religioso), come da Art. 5, comma 1 del Decreto 23 Ottobre 2014;

VISTA la nota n. 9592 del 8 Novembre 2016 della Soprintendenza Archeologia Belle Arti e Paesaggio della Basilicata di verifica e valutazione del proposto Elenco di Alberi Monumentali della Regione Basilicata in cui la S.A.B.A.P. della Basilicata suggerisce, per una parte degli esemplari arborei, l'aggiunta di alcuni dei criteri di monumentalità di sua competenza;

VISTO l'Allegato 1 al presente atto, costituito dall'elenco degli esemplari monumentali distinti per comune e riportante l'insieme delle caratteristiche tecniche, in primis il nome scientifico, di ogni elemento arboreo;

VISTO la Relazione sul Censimento degli Alberi Monumentali - L. n. 10/2013 art. 7 e Decreto Interministeriale 23 Ottobre 2014”, redatta dall'Ufficio Parchi, Biodiversità e Tutela della Natura (Allegato 2), allegata al presente atto;

CONSIDERATO che tutte le informazioni e gli aggiornamenti saranno inseriti sul SIM (Sistema Informativo della Montagna), gestito dal Corpo Forestale dello Stato, in cui, all'interno della sezione Censimento Alberi Monumentali, è possibile inserire telematicamente le schede relative agli alberi;

CONSIDERATO che gli esemplari monumentali riguardano 46 Comuni della regione Basilicata che coprono il 35,2 % del totale degli stessi, distribuiti prevalentemente nella provincia di Potenza e che tre Comuni, Castelluccio Inferiore e Montalbano Jonico e Lavello hanno comunicato, con nota ufficiale, di non aver rinvenuto alberi monumentali nel proprio territorio;

VISTE le 105 schede descrittive, redatte secondo le indicazioni del Decreto Interministeriale 23 Ottobre 2014 sopra citato, in particolare per quanto riguarda i criteri di monumentalità, ed inoltrate all'Ufficio Parchi, Biodiversità e Tutela della Natura da parte delle Amministrazioni comunali tramite note ufficiali, ottemperando a quanto disposto dalle norme correnti;

PRESO ATTO che, dall'analisi dell'elenco approntato (Allegato 1), si evince una certa variabilità specifica (Es.: 9 segnalazioni provenienti dalla città di Matera tra cui *Quercus trojana*, *Quercus amplifolia* e *Juniperus oxycedrus* subsp. *macrocarpa*), la prevalenza di esemplari afferenti al Genere *Quercus*, in particolare *Quercus pubescens* e l'inserimento di elementi di pregio dal punto di vista biogeografico come *Abies alba* e *Tilia cordata* mentre per quanto riguarda l'ambito urbano, spiccano specie di particolare interesse come *Sequoiadendron giganteum* e *Libocedrus decurrens*;

CONSIDERATO che l'Elenco degli Alberi Monumentali, sulla base dell'Articolo 7, Comma 5 del Decreto 23 Ottobre 2014, è soggetto ad aggiornamento da attuarsi, in modalità semplificate, tramite Decreto del Presidente della Giunta Regionale;

RILEVATA la necessità di revocare il richiamato DPGR n. 48/2005 "Approvazione elenco alberi di particolare interesse naturalistico e paesaggistico" consequenzialmente all'evoluzione tecnico-normativa e secondo la ratio della nuova legislazione nazionale;

Su proposta dell'assessore al ramo

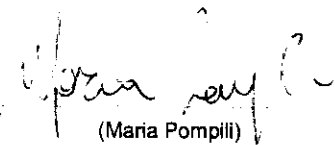
DELIBERA


- di approvare l'elenco di 105 alberi monumentali della Regione Basilicata (Allegato 1), individuati sulla base di un attento e complesso iter tecnico-amministrativo svoltosi di concerto tra l'Ufficio Parchi, Biodiversità e Tutela della Natura, le Amministrazioni Comunali e il CFS;
- di dare mandato al Presidente della Giunta Regionale di revocare il D.P.G.R. n. 48/2005 "Approvazione elenco alberi di particolare interesse naturalistico e paesaggistico", sulla scorta dell'evoluzione legislativa avutasi e della consequenziale elaborazione del nuovo elenco di Alberi Monumentali di cui al presente atto e di emanare conforme decreto recante l'Elenco degli Alberi Monumentali della Regione Basilicata;
- di ritenere tale elenco suscettibile di ulteriori aggiornamenti, in quanto l'attività identificativa di esemplari monumentali risulta in continua evoluzione, potendosi inoltre servire di un portale ad hoc denominato SIM (Sistema Informativo della Montagna), gestito dal Corpo Forestale dello Stato, in cui, all'interno della sezione Censimento Alberi Monumentali, è possibile inserire telematicamente le schede relative agli alberi;
- di dare mandato al Presidente della Giunta Regionale di aggiornare l' Elenco degli Alberi Monumentali della Regione Basilicata tramite DPGR;
- di dare mandato all'Ufficio Parchi Biodiversità e Tutela della Natura di inoltrare le Schede Identificative nonché l'elenco complessivo degli Alberi Monumentali della Regione Basilicata alla IV

Divisione, Servizio Centrale II, Ispettorato Generale Corpo Forestale dello Stato, Ministero delle Politiche Agricole, Alimentari e Forestali perché tale elenco possa essere implementato all'interno di quello nazionale;

- di dare mandato, altresì, all'Ufficio Parchi Biodiversità e Tutela della Natura di svolgere tutti gli adempimenti relativi alla divulgazione dell'elenco, informando le Amministrazioni Comunali e i diversi stake-holder territoriali;

- di procedere alla pubblicazione per estratto del presente atto sul Bollettino Ufficiale della Regione Basilicata.

L'ISTRUTTORE 
(Maria Pompili)

IL RESPONSABILE P.O. 
(Antonella Logiurato)

IL DIRIGENTE 
(Francesco Ricciardi)

In ossequio a quanto previsto dal D.Lgs. 33/2013 la presente deliberazione è pubblicata sul portale istituzionale nella sezione Amministrazione Trasparente:	
Tipologia atto	Altro
Pubblicazione allegati	Si <input checked="" type="checkbox"/> No <input type="checkbox"/>
Note	Fare clic qui per immettere testo.
Tutti gli atti ai quali è fatto riferimento nella premessa o nel dispositivo della deliberazione sono depositati presso la struttura proponente, che ne curerà la conservazione nei termini di legge.	

ALLEGATO 1. ELENCO ALBERI MONUMENTALI REGIONE BASILICATA. DECRETO INTERMINISTERIALE 23 OTTOBRE 2014

ID	N. SCHEDE	PROVINCIA	COMUNE	LOCALITA'	LATITUDINE	LONGITUDINE	ALTITUDINE (m s.l.m.)	AREA URBANIZZATA SINO	SPECIE		CIRCONFERENZA FUSTO (cm)	ALTEZZA (m)	CRITERI DI MONUMENTALITA'	PROPOSTA DICHIARAZIONE NOTEVOLE INTERESSE PUBBLICO	ADEMPIMENTI AMMINISTRATIVI COMUNALI SINO
									NOME SCIENTIFICO	NOME VOLGARE					
1	01/0547/MT/17	Matera	Ferrandina	Fosso di Carpatiello	40°29'18"	16°29'06"	340	no	<i>Olea europaea</i> L.	Olivo	550	6,5	a) età e/o dimensioni b) forma e portamento f) pregio paesaggistico	no	nota trasmissione e schede identificative
2	02/0547/MT/17	Matera	Ferrandina	Fosso di Carpatiello	40°29'03"	16°29'06"	340	no	<i>Olea europaea</i> L.	Olivo	750	4,5	a) età e/o dimensioni b) forma e portamento f) pregio paesaggistico	no	nota trasmissione e schede identificative
3	03/0547/MT/17	Matera	Ferrandina	Fosso di Carpatiello	40°29'06"	16°29'14"	340	no	<i>Olea europaea</i> L.	Olivo	800	7,0	a) età e/o dimensioni b) forma e portamento f) pregio paesaggistico	no	nota trasmissione e schede identificative
4	01/0552/MT/17	Matera	Matera	Masseria Malvezzi	40°36'38"	16°42'07"	366	no	<i>Quercus trojana</i> Webb.	Fragno	210	15,0	c) valore ecologico d) rarità botanica	no	nota trasmissione e schede identificative
5	02/0552/MT/17	Matera	Matera	Salva Teresa	40°37'16,1"	16°40'25,8"	367	no	<i>Juniperus oxycedrus</i> L.	Ginepro caccolone	190	11,0	a) età e/o dimensioni	no	nota trasmissione e schede identificative
6	03/0552/MT/17	Matera	Matera	Via Aldo Moro	40°39'51"	16°35'52"	406	si	<i>Pinus pinea</i> L.	Pino domestico	290	22,0	c) valore ecologico	no	nota trasmissione e schede identificative
7	04/0552/MT/17	Matera	Matera	Masseria Lo Russo	40°43'30,6"	16°31'26,1"	403	no	<i>Quercus pubescens</i> Willd.	Roverella	496	15,0	a) età e/o dimensioni b) forma e portamento f) pregio paesaggistico	no	nota trasmissione e schede identificative
8	05/0552/MT/17	Matera	Matera	Masseria Monte Giosso	40°41'17,2"	16°41'52,7"	377	no	<i>Salix alba</i> L.	Salice bianco	370	14,0	a) età e/o dimensioni	no	nota trasmissione e schede identificative
9	06/0552/MT/17	Matera	Matera	Masseria Passarelli	40°36'44"	16°38'50"	151	no	<i>Juniperus oxycedrus</i> L.	Ginepro caccolone	122	5,0	a) età e/o dimensioni b) forma e portamento	no	nota trasmissione e schede identificative
10	07/0552/MT/17	Matera	Matera	Fontana della Madonna	40°39'25"	16°29'23"	385	no	<i>Populus nigra</i> L.	Pioppo nero	420	22,0	a) età e/o dimensioni	no	nota trasmissione e schede identificative
11	08/0552/MT/17	Matera	Matera	Masseria Passarelli	40°36'46"	16°38'50"	159	no	<i>Juniperus oxycedrus</i> L.	Ginepro caccolone	132	5,0	a) età e/o dimensioni b) forma e portamento	no	nota trasmissione e schede identificative
12	09/0552/MT/17	Matera	Matera	Contrada La Vaglia	40°40'55"	16°35'53"	333	si	<i>Pinus mugo</i> L.	Chiliegio camino	88	5,0	d) rarità botanica	no	nota trasmissione e schede identificative
13	01/0537/MT/17	Matera	Montescaglioso	Chiveto dei Monaci	40°31'15"	15°42'22"	180	no	<i>Pinus halepensis</i> Mill.	Pino d'Aleppo	410	20,0	a) età e/o dimensioni	no	nota trasmissione e schede identificative
14	01/0537/MT/17	Matera	Rotondella	Bosco Fiacchio	40°08'06"	16°28'50"	650	no	<i>Fraxinus angustifolia</i> Vahl	Frasino meridionale	300	7,0	a) età e/o dimensioni c) valore ecologico d) rarità botanica	no	nota trasmissione e schede identificative
15	01/0587/MT/17	Matera	Salandra	Il Padre	40°32'20,5"	16°19'41,5"	500	no	<i>Quercus pubescens</i> Willd.	Roverella	495	24,0	a) età e/o dimensioni b) forma e portamento f) pregio paesaggistico	no	nota trasmissione e schede identificative
16	02/0587/MT/17	Matera	Salandra	Villa Comunale	40°31'31,7"	16°19'8,7"	560	si	<i>Pinus halepensis</i> Mill.	Pino d'Aleppo	360	23,0	a) età e/o dimensioni; architettura vegetale e)	no	nota trasmissione e schede identificative

17	01/1888/MT/17	Matera	San Giorgio Lucano	Foniana Vecchia	40°06'42"	16°23'06"	300	no	<i>Quercus ilex</i> L.	Uccio	220	17,0	f) pregio paesaggistico valore storico, culturale, religioso	g)	no	nota trasmissione e schede identificative
18	01/A131/PZ/17	Potenza	Albano di Lucania	Bosco Caspolicchio	40°37'18"	16°01'47"	1060	no	<i>Quercus frainetto</i> Ten.	Farnetto	416	28,5	a) età e/o dimensioni		no	nota trasmissione e schede identificative
19	01/A519/PZ/17	Potenza	Avigliano	Villa Monastero	40°43'55"	15°43'12"	890	si	Insieme omogeneo di <i>Populus nigra</i> L.	Pioppo nero	337 (med) 500 (max)	26,0 (med) 30,0 (max)	a) età e/o dimensioni f) pregio paesaggistico g) pregio storico-culturale-religioso		no	nota trasmissione e schede identificative
20	02/A519/PZ/17	Potenza	Avigliano	Pietra del Sale	40°46'34"	15°43'56"	1040	no	<i>Quercus cerris</i> L.	Cerro	490	18,0	a) età e/o dimensioni		no	nota trasmissione e schede identificative
21	01/A666/PZ/17	Potenza	Berle	Torre di Bozza	40°56'35"	15°41'14"	540	no	<i>Pinus pinea</i> L.	Pino domestico	300	15,0	b) forme e portamento pregio paesaggistico	f)	no	nota trasmissione e schede identificative
22	01/A743/PZ/17	Potenza	Bella	Valle dei Tassi	40°46'21"	15°36'07"	1095	no	<i>Pyrus pyrasier</i> (L.) Burgsd.	Pero selvatico	245	25,0	a) età e/o dimensioni c) valore ecologico		no	nota trasmissione e schede identificative, nota ai proprietari;
23	02/A743/PZ/17	Potenza	Bella	Acqua del Conte	40°46'16"	15°35'10"	950	no	<i>Quercus cerris</i> L.	Cerro	400	32,0	a) età e/o dimensioni		no	nota trasmissione e schede identificative, nota ai proprietari;
24	03/A743/PZ/17	Potenza	Bella	Acqua del Mulinello	40°46'05"	15°35'12"	870	no	<i>Fagus sylvatica</i> L.	Faggio	390	35,0	a) età e/o dimensioni		no	nota trasmissione e schede identificative, nota ai proprietari;
25	04/A743/PZ/17	Potenza	Bella	Rocca	40°45'23,8"	15°32'43"	620	no	<i>Quercus pubescens</i> Willd.	Roverella	425	21,0	a) età e/o dimensioni		no	nota trasmissione e schede identificative, nota ai proprietari;
26	05/A743/PZ/17	Potenza	Bella	Casale	40°44'6,2"	15°31'52,35"	480	no	<i>Quercus pubescens</i> Willd.	Roverella	425	25,0	a) età e/o dimensioni		no	nota trasmissione e schede identificative, nota ai proprietari;
27	01/617/PZ/17	Potenza	Brienza	Valle Cerasa	40°26'48"	15°35'54"	889	no	<i>Quercus cerris</i> L. « <i>Quercus pubescens</i> Willd.	Ibrido Cerro-Roverella	774	25,0	a) età e/o dimensioni f) pregio paesaggistico g) valore storico, culturale, religioso		no	nota trasmissione e schede identificative
28	01/6440/PZ/17	Potenza	Calvello	Fosso degli Ulivi	40°28'53"	15°31'14"	740	no	<i>Populus nigra</i> L.	Pioppo nero	390	25,0	a) età e/o dimensioni		no	nota trasmissione e schede identificative
29	01/6580/PZ/17	Potenza	Campomaggiore	Campomaggiore Vecchio	40°34'36"	16°05'52"	533	si	<i>Pinus pinea</i> L.	Pino domestico	368	19,2	a) età e/o dimensioni f) pregio paesaggistico		no	nota trasmissione e schede identificative
30	02/6549/PZ/17	Potenza	Campomaggiore	Campomaggiore Vecchio	40°34'36"	16°05'51"	533	si	<i>Sequoiadendron giganteum</i> (Lundl.) Buchholz	Sequola gigante	340	10,0	d) rarità botanica e) architettura vegetale pregio paesaggistico valore storico, culturale, religioso	f) g)	no	nota trasmissione e schede identificative
31	01/6580/PZ/17	Potenza	Cancellara	Fasano	40°43'24"	15°57'46,2"	630	no	<i>Quercus pubescens</i> Willd.	Roverella	480	14,0	a) età e/o dimensioni forma e portamento	b)	no	nota trasmissione e schede identificative
32	02/6580/PZ/17	Potenza	Cancellara	Fontanilli	40°43'10"	15°55'46"	730	no	<i>Quercus pubescens</i> Willd.	Roverella	480	16,0	a) età e/o dimensioni forma e portamento	b)	no	nota trasmissione e schede identificative
33	01/6519/PZ/17	Potenza	Charomonte	Contraida Grattole	40°03'54"	16°03'31"	460	si	<i>Quercus suber</i> L.	Sughera	345	22,0	d) rarità botanica		no	nota trasmissione e schede identificative
34	01/6563/PZ/17	Potenza	Filiano	Iscaurga	40°48'29"	15°42'27"	500	no	<i>Taxodium disticum</i> (L.) Rich.	Cipresso calvo	195	12,0	d) rarità botanica		no	nota trasmissione e schede identificative

35	01/0986/PZ/17	Potenza	Forenze	Susco Grande Derricelle		40°53'30"	15°46'34"	780	no	Quercus cerris L.	Cerro	610	35.0	a) età e/o dimensioni b) forma e portamento c) valore ecologico d) valore storico, culturale, religioso	no	nota trasmissione e schede identificative
36	01/0766/PZ/17	Potenza	Francavilla in Sinni	S. Base		40°52'52,7"	15°42'59,5"	760	no	Castanea sativa Mill.	Cassigno	753	12.0	a) età e/o dimensioni b) forma e portamento c) valore ecologico f) pregio paesaggistico	no	nota trasmissione e schede identificative
37	02/0766/PZ/17	Potenza	Francavilla in Sinni	Cesnale		40°04'42,9"	15°13'10,4"	460	no	Quercus pubescens Willd.	Roverella	420	18.0	a) età e/o dimensioni g) valore storico, culturale, religioso	no	nota trasmissione e schede identificative
38	01/0876/PZ/17	Potenza	Galliterno	Santa Lucia		40°18'23,1"	15°09'14,7"	660	no	Quercus pubescens Willd.	Roverella	540	18.0	a) età e/o dimensioni	no	nota trasmissione e schede identificative
39	02/0876/PZ/17	Potenza	Galliterno	Vignali		40°17'32"	15°07'46"	820	no	Quercus pubescens Willd.	Roverella	432	22.0	a) età e/o dimensioni	no	nota trasmissione e schede identificative
40	01/0971/PZ/17	Potenza	Gonzano di Lucania	Pecchiuggini		40°49'35,6"	15°03'55"	380	no	Quercus pubescens Willd.	Roverella	433	15.0	a) età e/o dimensioni	no	nota trasmissione e schede identificative
41	01/0221/PZ/17	Potenza	Grumento Nova	Spirito	si	40°16'50"	15°54'21"	599	si	Quercus pubescens Willd.	Roverella	730	27.0	a) età e/o dimensioni	no	nota trasmissione e schede identificative
42	01/0409/PZ/17	Potenza	Lagonegro	Castagnaretto		40°08'29"	15°46'25"	1289	no	Acer opalus Mill.	Acer opalo	540	25.0	a) età e/o dimensioni b) forma e portamento c) valore ecologico f) pregio paesaggistico	no	nota trasmissione e schede identificative
43	02/0409/PZ/17	Potenza	Lagonegro	Bonfillo		40°07'53"	15°47'39"	877	no	Castanea sativa Mill.	Castagno	762	18.0	a) età e/o dimensioni b) forma e portamento f) pregio paesaggistico	no	nota trasmissione e schede identificative
44	03/0409/PZ/17	Potenza	Lagonegro	Niella		40°09'07"	15°49'26"	1280	no	Taxus baccata L.	Tasso	288	6.0	a) età e/o dimensioni c) valore ecologico	no	nota trasmissione e schede identificative
45	04/0409/PZ/17	Potenza	Lagonegro	Piazza Picardi		40°07'26,6"	15°45'58,3"	600	si	Sequoia sempervirens (D. Don) Endl.	Sequoia sempervirens	200	12.0	d) rarità botanica	no	nota trasmissione e schede identificative
46	01/0482/PZ/17	Potenza	Laurenzana	Massena Battaglia		40°28'77"	15°59'07"	1050	no	Quercus pubescens Willd.	Roverella	830	20.0	a) età e/o dimensioni b) forma e portamento c) valore ecologico	no	nota trasmissione e schede identificative
47	02/0482/PZ/17	Potenza	Laurenzana	Ponte Pasquini		40°27'34"	15°52'11"	1108	no	Quercus cerris L.	Cerro	552	19.0	a) età e/o dimensioni c) valore ecologico	no	nota trasmissione e schede identificative
48	03/0482/PZ/17	Potenza	Laurenzana	Abetina di Laurenzana		40°24'35"	15°57'26"	1171	no	Quercus cerris L.	Cerro	550	20.5	a) età e/o dimensioni b) forma e portamento f) pregio paesaggistico	no	nota trasmissione e schede identificative
49	04/0482/PZ/17	Potenza	Laurenzana	Abetina di Laurenzana		40°24'39"	15°57'31"	1192	no	Abies alba Mill.	Abete bianco	410	23.5	a) età e/o dimensioni b) forma e portamento c) valore ecologico f) pregio paesaggistico	no	nota trasmissione e schede identificative
50	05/0482/PZ/17	Potenza	Laurenzana	Acqua della Pietra		40°24'39"	15°57'31"	1275	no	Abies alba Mill.	Abete bianco	400	27.0	a) età e/o dimensioni b) forma e portamento c) valore ecologico f) pregio paesaggistico	no	nota trasmissione e schede identificative
51	06/0482/PZ/17	Potenza	Laurenzana	Acqua della Pietra		40°24'50"	15°55'26"	1273	no	Abies alba Mill.	Abete bianco	390	24.5	a) età e/o dimensioni b) forma e portamento c) valore ecologico f) pregio paesaggistico	no	nota trasmissione e schede identificative
52	07/0482/PZ/17	Potenza	Laurenzana	Cauline		40°29'49"	15°58'46"	814	no	Quercus pubescens Willd.	Roverella	630	19.5	a) età e/o dimensioni b) forma e portamento	no	nota trasmissione e schede identificative

53	01/E483/PZ/17	Potenza	Lauria	Via Roma	40°22'53"	15°50'18"	500	si	<i>Populus nigra</i> L.	Ploppo nero	660	31.0	no	a) età e/o dimensioni c) valore ecologico f) pregio paesaggico g) valore storico, culturale, religioso	no	nota trasmissione e schede identificative
54	01/F104/PZ/17	Potenza	Melfi	incoronata	40°59'27"	15°37'40"	556	no	<i>Arbutus andrachne</i> L.	Corbezzolo greco	119	10.0	no	d) rarità botanica	no	nota trasmissione e schede identificative
55	02/F104/PZ/17	Potenza	Melfi	Giapparoni	40°59'44"	15°38'47"	541	si	<i>Sequoiadendron giganteum</i> (Lindl.) Buchholz	Sequoia gigante	332	27.0	no	a) età e/o dimensioni d) rarità botanica g) valore storico, culturale, religioso	no	nota trasmissione e schede identificative
56	01/F866/PZ/17	Potenza	Narnadi	Campo sportivo	40°04'17"	15°48'05"	653	si	<i>Quercus pubescens</i> Willd.	Roverella	380	17.0	no	a) età e/o dimensioni b) forma e portamento c) valore ecologico	no	nota trasmissione e schede identificative
57	01/G496/PZ/17	Potenza	Pescopagano	San Lorenzo	40°51'05"	15°25'05"	750	no	<i>Tilia coronata</i> Mill.	Tiglio schietto	750	7.0	no	a) età e/o dimensioni b) forma e portamento e) architettura vegetale f) pregio paesaggico g) valore storico, culturale, religioso	no	nota trasmissione e schede identificative
58	02/G616/PZ/17	Potenza	Pescopagano	Valle del Mulino	40°50'46"	15°25'44"	700	no	<i>Quercus pubescens</i> Willd.	Roverella	560	18.0	no	a) età e/o dimensioni f) pregio paesaggico	no	nota trasmissione e schede identificative
59	01/G390/PZ/17	Potenza	Picerno	Miano	40°38'29"	15°36'34"	595	no	<i>Quercus pubescens</i> Willd.	Roverella	410	15.0	no	a) età e/o dimensioni b) forma e portamento	no	nota trasmissione e schede identificative
60	01/G616/PZ/17	Potenza	Pietragalla	Vallone Canneto	40°45'17.3"	15°50'31.6"	625	no	<i>Quercus pubescens</i> Willd.	Roverella	590	18.0	no	a) età e/o dimensioni b) forma e portamento c) valore ecologico	no	nota trasmissione e schede identificative
61	02/G616/PZ/17	Potenza	Pietragalla	Contrada Bufundi	40°46'25"	15°51'23"	755	no	<i>Quercus pubescens</i> Willd.	Roverella	500	20.0	no	a) età e/o dimensioni	no	nota trasmissione e schede identificative
62	03/G616/PZ/17	Potenza	Pietragalla	C. se Cilis	40°46'15"	15°51'45"	655	no	<i>Quercus pubescens</i> Willd.	Roverella	500	21.0	no	a) età e/o dimensioni	no	nota trasmissione e schede identificative
63	04/G616/PZ/17	Potenza	Pietragalla	C. se Cilis	40°46'15"	15°51'44"	680	no	<i>Quercus pubescens</i> Willd.	Roverella	550	19.0	no	a) età e/o dimensioni b) forma e portamento	no	nota trasmissione e schede identificative
64	05/G616/PZ/17	Potenza	Pietragalla	Contrada Salice	40°46'00"	15°51'36.6"	700	no	<i>Quercus pubescens</i> Willd.	Roverella	380	18.0	no	a) età e/o dimensioni	no	nota trasmissione e schede identificative
65	06/G616/PZ/17	Potenza	Pietragalla	Contrada Salice - Massa Giacomo	40°46'0.2"	15°51'17"	700	no	<i>Quercus pubescens</i> Willd.	Roverella	480	20.0	no	a) età e/o dimensioni b) forma e portamento	no	nota trasmissione e schede identificative
66	07/G616/PZ/17	Potenza	Pietragalla	Fosso dello Pila	40°46'30"	15°53'06"	575	no	<i>Quercus pubescens</i> Willd.	Roverella	640	19.0	no	a) età e/o dimensioni b) forma e portamento	no	nota trasmissione e schede identificative
67	08/G616/PZ/17	Potenza	Pietragalla	Policina	40°45'48"	15°51'33"	630	no	<i>Quercus pubescens</i> Willd.	Roverella	450	19.0	no	a) età e/o dimensioni b) forma e portamento	no	nota trasmissione e schede identificative
68	09/G616/PZ/17	Potenza	Pietragalla	Contrada Salice	40°04'03"	15°51'16"	700	no	<i>Quercus pubescens</i> Willd.	Roverella	400	19.0	no	a) età e/o dimensioni b) forma e portamento	no	nota trasmissione e schede identificative
69	10/G616/PZ/17	Potenza	Pietragalla	Contrada Salice	40°46'04"	15°51'15"	700	no	<i>Quercus pubescens</i> Willd.	Roverella	420	19.0	no	a) età e/o dimensioni b) forma e portamento	no	nota trasmissione e schede identificative
70	11/G616/PZ/17	Potenza	Pietragalla	Contrada Salice	40°46'08"	15°51'20"	740	no	<i>Quercus pubescens</i> Willd.	Roverella	400	23.0	no	a) età e/o dimensioni b) forma e portamento	no	nota trasmissione e schede identificative

71	12/G616/PZ/17	Potenza	Pietragalla	Via Mancosa		40°44'53"	15°52'48"	800	si	<i>Quercus pubescens</i> Willd.	Roverella	290	18,0	b) forma e portamento architettura vegetale valore storico, culturale, religioso	si	no	nota trasmissione e schede identificative
72	01/G623/PZ/17	Potenza	Pietragallina	Catagna		40°28'35"	16°04'22"	839	no	<i>Quercus pubescens</i> Willd.	Roverella	520	16,5	a) età e/o dimensioni	no	nota trasmissione e schede identificative	
73	01/G642/PZ/17	Potenza	Potenza	Villa Comunale Santa Maria		40°38'38" E	15°48'15,2"	750	si	<i>Cupressus sempervirens</i> L.	Cipresso comune	315	26,0	a) età e/o dimensioni: architettura vegetale f) pregio paesaggistico g) valore storico, culturale, religioso	no	nota trasmissione e schede identificative	
74	02/G642/PZ/17	Potenza	Potenza	C.da Sant' Antonio - La Macchia		40°38'42"	15°49'52,4"	660	si	Insieme omogeneo di <i>Pinus pinea</i> L.	Pinò domestico	320 (med) 355 (max)	26,0 (med) 27,6 (max)		no	nota trasmissione e schede identificative	
75	03/H312/PZ/17	Potenza	Ripacandida	Santuario San Donato		40°54'48"	15°43'51"	550	si	<i>Pinus halepensis</i> Mill.	Pinò d'Aleppo	320	18,0	a) età e/o dimensioni e) architettura vegetale	no	nota trasmissione e schede identificative	
76	02/H312/PZ/17	Potenza	Ripacandida	Santuario San Donato		40°54'47"	15°43'50"	558	si	<i>Pinus halepensis</i> Mill.	Pinò d'Aleppo	345	16,5	a) età e/o dimensioni e) architettura vegetale f) pregio paesaggistico	no	nota trasmissione e schede identificative	
77	03/H312/PZ/17	Potenza	Ripacandida	Santuario San Donato		40°54'47"	15°43'50"	554	si	<i>Pinus halepensis</i> Mill.	Pinò d'Aleppo	540	30,0	a) età e/o dimensioni e) architettura vegetale f) pregio paesaggistico	no	nota trasmissione e schede identificative	
78	04/H312/PZ/17	Potenza	Ripacandida	Santuario San Donato		40°54'48"	15°43'51"	534	si	<i>Sequoiadendron giganteum</i> (Lindl.) Buchholz	Sequoia gigante	300	19,0	a) età e/o dimensioni di ranta botanica e) architettura vegetale	no	nota trasmissione e schede identificative	
79	05/H312/PZ/17	Potenza	Ripacandida	Santuario San Donato		40°54'48"	15°43'51"	542	si	<i>Sequoiadendron giganteum</i> (Lindl.) Buchholz	Sequoia gigante	255	16,0	a) età e/o dimensioni b) forma e portamento d) ranta botanica e) architettura vegetale	no	nota trasmissione e schede identificative	
80	06/H312/PZ/17	Potenza	Ripacandida	Santuario San Donato		40°54'48"	15°43'50"	549	si	<i>Tilia cordata</i> Mill.	Tiglio selvatico	270	15,0	b) forma e portamento; e) architettura vegetale f) pregio paesaggistico g) valore storico, culturale, religioso	no	nota trasmissione e schede identificative	
81	01/H348/PZ/17	Potenza	Rivello	Convento Sant' Antonio		40°04'45"	15°45'37"	500	si	<i>Pinus pinea</i> L.	Pinò domestico	403	23,0	a) età e/o dimensioni	no	nota trasmissione e schede identificative	
82	02/H348/PZ/17	Potenza	Rivello	Il Prato		40°04'08"	15°42'49"	643	no	<i>Quercus pubescens</i> Willd.	Roverella	430	23,0	a) età e/o dimensioni b) forma e portamento c) valore ecologico	no	nota trasmissione e schede identificative	
83	01/H426/PZ/17	Potenza	Roccamora	S.S. Roccamora-Alano		40°15'46"	16°13'36"	260	no	<i>Quercus pubescens</i> Willd.	Roverella	460	18,0	a) età e/o dimensioni	no	nota trasmissione e schede identificative	
84	01/H641/PZ/17	Potenza	Ruoli	Ripa dei Muri		40°43'09"	15°40'49"	710	si	<i>Coccoloba decurrens</i> (Torric.) Fiorin	Labocifero	188	12,0	d) ranta botanica	no	nota trasmissione e schede identificative	
85	01/H831/PZ/17	Potenza	San Fele	Bratiano		40°50'2,6"	15°32'39,8"	540	no	<i>Quercus ilex</i> L.	Leccio	290	24,0	b) forma e portamento	no	nota trasmissione e schede identificative	
86	02/H831/PZ/17	Potenza	San Fele	Bratiano		40°50'2,6"	15°32'39,8"	540	no	<i>Taxus baccata</i> L.	Tasso	335	13,5	a) età e/o dimensioni b) forma e portamento f) pregio paesaggistico	no	nota trasmissione e schede identificative	
87	03/H831/PZ/17	Potenza	San Fele	Santa Croce		40°47'12"	15°35'23"	1200	no	<i>Fagus sylvatica</i> L.	Faggio	415	37,0	a) età e/o dimensioni b) forma e portamento f) pregio paesaggistico	no	nota trasmissione e schede identificative	
88	01/H994/PZ/17	Potenza	San Martino d'Agri	C. da Marucelli		40°14'58,4"	16°01'27"	670	no	<i>Quercus ilex</i> L.	Leccio	247	14,0	b) forma e portamento f) pregio paesaggistico	no	nota trasmissione e schede identificative	

89	02/0994/PZ/17	Potenza	San Martino d'Agri	S.P. n. 7 - km 29	40°44'11"	16°02'00"	710	no	<i>Quercus ilex</i> L.	Leccio	365	27,0	a) età e/o dimensioni b) forma e portamento c) valore ecologico f) pregio paesaggistico	no	nota trasmissione e schede identificative
90	03/0994/PZ/17	Potenza	San Martino d'Agri	C.da Calafina	40°15'05"	16°05'34"	412	no	<i>Quercus pubescens</i> Willd.	Roverella	415	28,0	a) età e/o dimensioni b) forma e portamento f) pregio paesaggistico	no	nota trasmissione e schede identificative
91	04/0994/PZ/17	Potenza	San Martino d'Agri	C.da Calafina	40°15'05"	16°05'34"	411	no	<i>Quercus pubescens</i> Willd.	Roverella	380	24,5	a) età e/o dimensioni b) forma e portamento c) valore ecologico f) pregio paesaggistico	no	nota trasmissione e schede identificative
92	05/0994/PZ/17	Potenza	San Martino d'Agri	C.da Calafina	40°15'10"	16°06'01"	382	no	<i>Quercus pubescens</i> Willd.	Roverella	340	21,5	a) età e/o dimensioni b) forma e portamento c) valore ecologico f) pregio paesaggistico	no	nota trasmissione e schede identificative
93	01/0906/PZ/17	Potenza	San Paolo Albanese	Ciunete	40°03'24"	16°12'38"	530	no	<i>Quercus cerris</i> L.	Cerro	470	10,0	a) età e/o dimensioni b) forma e portamento c) valore ecologico	no	nota trasmissione e schede identificative
94	02/0906/PZ/17	Potenza	San Paolo Albanese	Ciunete	40°03'24"	16°12'40"	530	no	<i>Quercus pubescens</i> Willd.	Roverella	290	14,0	c) valore ecologico	no	nota trasmissione e schede identificative
95	01/0157/PZ/17	Potenza	San Severino Lucano	Santuario Madonna del Pollino	39°57'02"	16°10'38,5"	1537	no	<i>Acer opalus</i> Mill.	Acer opallo	370	11,0	a) età e/o dimensioni f) pregio paesaggistico	no	nota trasmissione e schede identificative
96	02/0157/PZ/17	Potenza	San Severino Lucano	Piano di San Francesco	39°57'13"	16°12'04"	1510	no	<i>Abies alba</i> Mill.	Abete bianco	510	37,0	a) età e/o dimensioni	no	nota trasmissione e schede identificative
97	01/0457/PZ/17	Potenza	Sasso di Casaldi	Contra San Michele	40°29'34"	15°42'27"	1176	no	<i>Fagus sylvatica</i> L.	Faggio	146	20,0	a) età e/o dimensioni f) pregio paesaggistico g) valore storico, culturale, religioso	no	nota trasmissione e schede identificative
98	01/1126/PZ/17	Potenza	Terranova	Serra Crispo - Grande Porta	39°55'41,4"	16°12'42"	1980	no	<i>Pinus leucodermis</i> Antoine	Pino loricato	570	10,0	a) età e/o dimensioni b) forma e portamento c) valore ecologico d) rarità botanica f) pregio paesaggistico	no	nota trasmissione e schede identificative
99	01/1181/PZ/17	Potenza	Tito	Chermetta	40°32'42"	15°42'12,6"	1000	no	<i>Quercus cerris</i> L.	Cerro	380	20,0	a) età e/o dimensioni b) forma e portamento	no	nota trasmissione e schede identificative
100	02/1181/PZ/17	Potenza	Tito	Stazione di Tito	40°36'26,03"	15°41'52,8"	860	si	<i>Cedrus deodora</i> (D.Don) G. Don	Cedro dell'Himalaya	240	27,0	f) pregio paesaggistico	no	nota trasmissione e schede identificative
101	03/1181/PZ/17	Potenza	Tito	Largo Municipio	40°34'56,9"	15°40'35,07"	650	si	<i>Tilia platyphyllos</i> Scop.	Tiglio nostrale	250	8,0	g) valore storico, culturale, religioso	no	nota trasmissione e schede identificative
102	04/1181/PZ/17	Potenza	Tito	Valle Piano Marino	40°32'25"	15°41'49"	865	no	<i>Fagus sylvatica</i> L.	Faggio	480	23,0	a) età e/o dimensioni b) forma e portamento	no	nota trasmissione e schede identificative
103	05/1181/PZ/17	Potenza	Tito	Largo Convento	40°34'59"	15°40'41"	650	no	<i>Aesculus hippocastanum</i> L.	Ippocastano	300	25,0	e) architettura vegetale	no	nota trasmissione e schede identificative
104	01/1357/PZ/17	Potenza	Treschina	Villa Comunale	40°01'32"	15°46'34"	500	si	<i>Cedrus deodora</i> (D.Don) G. Don	Cedro dell'Himalaya	465	22,0	a) età e/o dimensioni f) pregio paesaggistico	no	nota trasmissione e schede identificative
105	01/1873/PZ/17	Potenza	Viglianello	Canale di Malvento	39°54'12"	16°08'17"	1550	no	<i>Fagus sylvatica</i> L.	Faggio	420	28,0	a) età e/o dimensioni b) forma e portamento	no	nota trasmissione e schede identificative



REGIONE BASILICATA

DIPARTIMENTO AMBIENTE E ENERGIA

UFFICIO PARCHI, BIODIVERSITA' E
TUTELA DELLA NATURA

Vincenzo Verrastro, 5 - 85100 POTENZA
+39 971 668781
Dirigente Dott. Francesco Ricciardi

**RELAZIONE SUL CENSIMENTO DEGLI ALBERI MONUMENTALI - L. n.
10/2013 art. 7 e Decreto Interministeriale 23 Ottobre 2014.**



Esemplare monumentale di *Acer opalus*. Località Castagnareto. Lagonegro



Il Decreto 23 Ottobre 2014 del Ministero delle Politiche Agricole Alimentari e Forestali, di concerto con l'attuale MIBACT (Ministero dei Beni e delle Attività Culturali e del Turismo) e MATTM (Ministero dell'Ambiente e della Tutela del Territorio e del Mare), in applicazione della Legge n. 10/2014 Norme per lo sviluppo degli spazi verdi urbani, illustra le modalità con cui effettuare il censimento degli Alberi Monumentali a livello regionale nonché nazionale, sancendo una riorganizzazione logistica dell'attività ad esso relativa e indicando nel Corpo Forestale dello Stato l'amministrazione a coordinamento delle attività relative al censimento in questione

La Regione Basilicata, attraverso l'Ufficio Parchi, Biodiversità e Tutela della Natura, ha risposto con sollecitudine alle richieste provenienti da parte della VI Divisione, Servizio Centrale II, Ispettorato Generale del Corpo Forestale dello Stato (VI Divisione nel testo) che, successivamente all'emanazione del Decreto 23 Ottobre 2014, ha ben definito e riportato alle Regioni le fasi di attuazione dell'attività di censimento degli alberi monumentali.

Infatti, successivamente alla prima riunione tenutasi presso la sede del Corpo Forestale dello Stato di Roma in data 14 Gennaio 2015, presieduta dalla Dr.ssa Angela Farina, Direttore della IV Divisione, si è subito sviluppato un confronto telematico tra i funzionari dell'Ufficio scrivente ed i funzionari della VI Divisione per definire in maniera adeguata il testo dello Schema di convenzione tra il Corpo forestale dello Stato e la Regione Basilicata per l'attuazione dell'articolo 7, comma 3, della Legge 14 gennaio 2013, n.10 e del relativo decreto attuativo 23 ottobre 2014 di cui all'art. 7 comma 2 della medesima legge.

Tale interazione ha condotto ad una Delibera di Giunta Regionale, la n. 360 del 27 Marzo 2015 in cui si approvava quanto segue:

- lo schema di convenzione tra il Corpo Forestale dello Stato e la Regione Basilicata inerente il censimento degli alberi monumentali ai sensi dell'Articolo 7, comma 3 della Legge 14 Gennaio 2013 e relativo decreto attuativo (citati nel testo);
- l'elenco di Generi e/o Specie arborei presenti sul territorio nazionale, corredato dei valori minimi di circonferenza;
- il recepimento della definizione di albero monumentale ai sensi dell'art. 7, comma 1, della Legge 14 Gennaio 2013, n. 10:

Successivamente a tale approvazione, l'Ufficio Parchi Biodiversità e Tutela della Natura, a sua volta, ha dato inizio ad una interazione operativa con le Amministrazioni Comunali, visto il ruolo determinante che esse detengono nella individuazione di elenchi di alberi monumentali comunali da inoltrare all'ufficio regionale competente, al fine di attuare l'istruttoria dei documenti pervenuti e di comporre un elenco regionale complessivo. A tal fine si è proceduto con l'invio ai 131 comuni della Regione Basilicata delle seguenti note illustrative:



1) Nota Prot. n.68057/19AE del 7 Aprile 2015 in cui si illustrava la *ratio* del Decreto Legislativo 23 Ottobre 2014, sottolineando il ruolo primario delle Amministrazioni comunali nella definizione dell'elenco nazionale e riportando l'attenzione sulla normativa regionale di settore, rappresentata dal DPGR n. 48/2005 che riporta un elenco di alberi ed alberature di rilevante importanza dal punto di vista paesaggistico e culturale riguardanti i Comuni della Basilicata. Si informavano gli Enti in questione, inoltre, di come fosse possibile avvalersi della collaborazione dei referenti territoriali del Corpo Forestale dello Stato (CFS), di come fosse esclusivo appannaggio del CFS (Uffici Tutela della Biodiversità) l'allestimento della cartellonistica illustrativa presso ogni albero monumentale e di come la individuazione di esemplari arborei e di alberature di pregio risultasse una opportunità di valorizzazione del patrimonio naturalistico, paesaggistico e culturale dei Comuni, con risvolti positivi anche in termini di turismo sostenibile ed educazione ambientale;

2) Nota Prot. n. 115382/19AE del 28 maggio 2015 in cui si segnalava alle Amministrazioni Comunali il sito del Corpo Forestale dello Stato dal quale scaricare la guida tecnica al censimento degli alberi monumentali, le schede tecniche e le tabelle delle circonferenze minime delle specie arboree, ribadendo la scadenza del 31 Luglio 2015 come data ultima per l'invio delle schede tecniche di identificazione e sottolineando come risultasse funzionale, in prima istanza, attuare un controllo relativo agli esemplari del DPGR n.48/2005,

3) Nota Prot. n. 204458/19AE del 5 Ottobre 2015, in cui successivamente alla partecipazione di un funzionario dell'Ufficio Parchi, Biodiversità e Tutela della Natura alla riunione tenutasi presso la sede del CFS a Roma in data 23 Settembre 2015, si comunicava come, in relazione ad una scarsa risposta delle amministrazioni comunali su tutto il territorio nazionale, fosse ancora possibile inoltrare schede tecniche di identificazione di esemplari arborei monumentali all'ufficio scrivente.

Parallelamente all'azione di informazione ed indirizzo logistico nei confronti delle Amministrazioni Comunali, si è proceduto alla sottoscrizione della Convenzione tra il Corpo forestale dello Stato e la Regione Basilicata, avvenuta con firma digitale della Dr.ssa Angela Farina, Direttore della VI Divisione e Dr.ssa Carmen Santoro (Dipartimento Ambiente e Territorio, Infrastrutture, Opere Pubbliche e Trasporti - Regione Basilicata) in data 26 maggio 2015, con cui si suggellava la collaborazione tra le due amministrazioni e si formalizzava la futura erogazione da parte del Ministero delle Politiche Agricole Forestali ed Alimentari della somma di Euro 69.000,00 per l'attuazione, da parte della Regione Basilicata, del censimento in questione.

Durante la partecipazione alla riunione operativa del 23 Settembre 2015 tra le Regioni e la VI Divisione, la Regione Basilicata, tramite un funzionario dell'Ufficio Parchi, ha esposto lo stato dell'arte relativamente al censimento degli alberi monumentali all'interno del proprio territorio, comunicando l'avvenuto inoltro da parte delle amministrazioni comunali di 71 Schede identificative, prevalentemente riferite al DPGR n.48/2005 e la possibilità di costituire un primo elenco regionale per la data del 31 Dicembre 2015, in visione della spedizione di ulteriori schede identificative da parte dei Comuni.



Nonostante l'inoltro della sopra citata Nota Prot. n. 204458/19AE del 5 Ottobre 2015, non vi è stato, da parte delle Amministrazioni Comunali un riscontro rilevante (sono pervenute schede identificative da altri 5 Comuni della regione Basilicata). Tale situazione ha condotto, sulla base di una collaborazione molto positiva già in essere ed al riferimento presente all'interno della Convenzione sottoscritta con la IV Divisione, alla formalizzazione di un Accordo Operativo con il Comando Regionale del Corpo Forestale di Basilicata, sottoscritto dal Dirigente dell'Ufficio Parchi e dal Comandante del Comando Regionale, con lo scopo principale di dare maggiore impulso, in tal modo, alle attività di censimento di competenza comunale nell'individuazione e nella segnalazione degli elementi arborei monumentali. L'iter amministrativo regionale ha portato alla sottoscrizione dell'Accordo Operativo in data 18 Dicembre 2015 e, successivamente a questa data, diversi Comandi Stazione hanno dato il loro supporto tecnico ai comuni nella compilazione delle schede di identificazione, cercando così di concludere la revisione degli esemplari monumentali già presenti all'interno dell'elenco afferente al DPGR n. 48/2005.

Attualmente, all'Ufficio Parchi, Biodiversità e Tutela della Natura sono pervenute, nel complesso 105 schede identificative di cui viene riportata di seguito una sintesi tabulare (Allegato 1).

Le schede riguardano 46 Comuni della regione Basilicata che coprono il 35,2 % del totale dei Comuni stessi, distribuiti prevalentemente nella provincia di Potenza.

Sulla base del Decreto Legislativo 23 Ottobre 2014 "Istituzione dell'elenco degli alberi monumentali d'Italia e principi e criteri direttivi per il loro censimento", la monumentalità di esemplari arborei, di filari o di gruppi di alberi, risponde non esclusivamente a criteri dimensionali ma a diversi parametri, riportati di seguito:

- pregio naturalistico legato all'età e alle dimensioni;
- pregio naturalistico legato a forma e portamento;
- valore ecologico;
- pregio naturalistico legato alla rarità botanica;
- pregio naturalistico legato all'architettura vegetale;
- pregio paesaggistico;
- pregio storico-culturale-religioso.

L'elenco degli alberi monumentali della regione Basilicata contiene elementi che rispondono ai diversi criteri enunciati o, come si evince dalla analisi delle Schede Identificative, contemporaneamente a più parametri.



Ad una prima analisi dell'elenco approntato, (Allegato 1) si evince una certa variabilità in termini di specie, prevalendo comunque gli esemplari afferenti al genere *Quercus*, in particolare *Quercus pubescens* (roverella). Particolarmente imponente l'esemplare di roverella presente nel territorio di Laurenzana, con una circonferenza di 8,30 m (Figura 1) a cui, nello stesso comune, si associano elementi di pregio dal punto di vista biogeografico come *Abies alba* (Figura 2), presente all'interno della Riserva Regionale Abetina di Laurenzana, anche Zona Speciale di Conservazione della Rete Natura 2000. Per quanto riguarda l'ambito urbano, spiccano specie come *Sequoiadendrum giganteum* (sequoia gigante, figura 3), impiantata in alcuni comuni tra cui Campomaggiore in cui si rinviene la presenza in un ambito storico-culturale di particolare rilievo, nei pressi dei ruderi del palazzo Cutinelli-Rendina a Campomaggiore Vecchio, città abbandonata dopo una frana nel 1885. Ad oggi il complesso rientra tra i Beni Architettonici tutelati dal DLgs 42/2004, conosciuto come Codice Urbani e, di rimando, anche la sequoia si rinviene tra i beni di notevole interesse pubblico, tutelato in particolare dall'articolo 136 del decreto citato.



Figura 1. *Quercus pubescens*. Laurenzana



Figura 2. *Abies alba*. Laurenzana



Figura 3. *Sequoiadendron giganteum*. Campomaggiore

Da sottolineare l'importanza dal punto di vista della biodiversità delle 9 segnalazioni provenienti dalla città di Matera tra cui si rinvennero la preziosa *Quercus trojana*, (Figura 4) ad areale estremamente ristretto e *Juniperus oxycedrus* subsp. *macrocarpa* (Figura 5), specie arbustiva che, nel caso dell'esemplare materano, si stima abbia circa 400 anni.




Figura 4. *Quercus trojana*. Matera



Figura 5. *Juniperus oxycedrus* subsp. *macrocarpa*. Matera .

Mantenendosi nella provincia di Matera, nel territorio di Ferrandina sono presenti alcuni esemplari monumentali di *Olea europaea* (ulivo) di particolare rilievo dal punto di vista dimensionale ed in termini di età nonché per forma e portamento; esemplificativa l'immagine sottostante (Figura 6). A Rotondella, il frassino ossifillo (*Fraxinus angustifolia*, fig. 7) Il valore monumentale è legato alla rarità botanica e al valore ecologico: è un elemento arboreo rappresentativo della foresta planiziarica mediterranea rimasta presente in Basilicata solo in pochissimi comprensori. Completamente cavo, è da considerarsi micro-habitat per diverse specie faunistiche, soprattutto insetti e piccoli mammiferi.




Figura 6. *Olea europaea*. Ferrandina



Figura 7. *Fraxinus angustifolia*. Rotondella

Nell'area del Vulture, elementi di rilievo dal punto di vista della rarità botanica sono da rinvenirsi nel territorio di San Fele con *Taxus baccata* (fig. 8) e nel territorio di Melfi, con *Arbutus andrachne* (corbezzolo greco, fig. 9)



Figura 8. *Taxus baccata*. San Fele



Figura 9. *Arbutus andrachne*. Melfi

Esempio di elemento identitario della comunità, il pioppo nero (*Populus nigra*, fig. 10) di Lauria, inserito nel centro del paese e conosciuto come "l'olmo". La pianta, già inserita nell'elenco regionale degli alberi monumentali dal 2005 (DPGR n.48/2005), è stato oggetto di interventi di analisi statica e fitosanitaria e successivamente di potatura della chioma. Anche all'interno della Villa Comunale di Ripacandida, si rinvengono diversi esemplari monumentali di piante arboree che risultano essere icona



distintiva del paese: tra questi si rinviene un esemplare di *Tilia cordata* (tiglio selvatico, fig. 11) di forma e portamento peculiari



Figura 10. *Populus nigra*. Lauria



Figura 11. *Tilia cordata*. Ripacandida

L'aspetto paesaggistico viene sicuramente ben rappresentato dal gruppo di pini domestici (*Pinus pinea*, fig. 12) presenti in località Sant'Antonio la Macchia a Potenza e dallo splendido esemplare di pino loricato (*Pinus leucodermis*, fig. 13) di Terranova del Pollino.



Fig. 12. Gruppo di *Pinus pinea*. Potenza



Fig. 13. *Pinus leucodermis*. Terranova del Pollino



Il "Faggio delle sei Sorelle", infine, mostra come la interpretazione popolare si protragga nel tempo: l'esemplare di faggio (*Fagus sylvatica*, fig. 14) di Piano Ruggio, nel comune di Viggianello, ha preso il nome dal fatto che la pianta sembra essere il risultato della fusione di sei fusti.



Fig. 14. *Fagus sylvatica*. Viggianello

L'attuale elenco di Alberi Monumentali della Regione Basilicata, stilato anche grazie alla proficua collaborazione avutasi con il Comando Regionale del Corpo Forestale dello Stato della Basilicata, verrà integrato con nuovi elementi arborei, divenendo così ancora più rappresentativo della forte identità forestale e naturalistica della regione Basilicata.

I Funzionari dell'Ufficio Parchi, Biodiversità e Tutela della Natura

Dr.ssa For. Antonella Logiurato

Dr.ssa For. Maria Pompili

Il Dirigente dell'Ufficio Parchi, Biodiversità e Tutela della Natura

Dr. Francesco Ricciardi

Del che è redatto il presente verbale che, letto e confermato, viene sottoscritto come segue:

IL SEGRETARIO

Volpe

IL PRESIDENTE

[Signature]

Si attesta che copia conforme della presente deliberazione è stata trasmessa in data 27.12.2016
al Dipartimento interessato al Consiglio regionale

L'IMPIEGATO ADDETTO

[Signature]