



N° PAP-00219-2025

Il presente atto viene affisso all'Albo
Pretorio on-line
dal 07/03/2025 al 22/03/2025

L'incaricato della pubblicazione
GERARDO LO TITO

Comune di Tito

Provincia di Potenza

DELIBERAZIONE DELLA GIUNTA COMUNALE

N. 29/2025 del 06/03/2025

OGGETTO: Piano Nazionale di sviluppo sostenibile dell'Appennino - Approvazione documento programmatico.

Il giorno 06/03/2025 alle ore 15:20, in Tito e nella sede del Palazzo Comunale, si è riunita in modalità mista la Giunta Comunale per l'approvazione della proposta di deliberazione di cui all'oggetto.

FABIO LAURINO
DORA FIGLIULO
LOREDANA BRUNO
ANTONIO CARLUCCI
DORA FIGLIULO
MICHELE IUMMATI

PRESENTI	ASSENTI
P	
P	
P	
P	
P	
P	

Presenti: 6 Assenti: 0

Assiste: ANNALISA CHIRIATTI - Segretario Comunale

Presiede: FABIO LAURINO - Sindaco

Verificato il numero legale, FABIO LAURINO - Sindaco, invita a deliberare sulla proposta di deliberazione all'oggetto, sulla quale i Dirigenti dei servizi interessati hanno espresso i pareri richiesti ai sensi dell'art. 49 del Decreto Legislativo 18/08/2000, n. 267.

Esito: Approvata con immediata esecutività

LA GIUNTA COMUNALE

PREMESSO che:

- nel 2012 è stato avviato lo studio di fattibilità per la realizzazione del Piano Nazionale di Sviluppo Sostenibile dell'Appennino sul territorio bolognese coordinato da Vivi Appennino, con la partecipazione di diverse realtà (Enti, Università, Associazioni);
- l'obiettivo del predetto studio di fattibilità era di redigere un'analisi strutturata sull'andamento del turismo nell'area, facendo emergere criticità ed opportunità;
- il principale obiettivo era quello di elaborare e adottare una strategia per un rilancio economico e occupazionale delle aree appenniniche attraverso un nuovo sviluppo del turismo;

CONSIDERATO che il Comune di Tito è tappa / transito di Appennino Bike Tour, la più grande direttrice di mobilità sostenibile d'Italia;

PRESO ATTO dell'esigenza e della necessità di una collaborazione tra enti pubblici e privati al fine di organizzare una governance atta alla crescita di questi luoghi;

DATO ATTO che tra gli obiettivi che l'Amministrazione comunale si è posta, è da sempre presente lo sviluppo del turismo sostenibile;

PRESO ATTO della nota inviata dal Direttore Generale di Vivi Appennino, assunta al protocollo di questo Ente con n. 0003889/2025 del 03/03/2025;

ATTESO che:

- con la suddetta nota si invita codesto Ente a formalizzare la rete nazionale relativa al Piano Nazionale di Sviluppo Sostenibile dell'Appennino;
- l'adesione a questa iniziativa da parte del Comune potrebbe portare enormi vantaggi in termini di promozione del territorio e grandi opportunità di commercializzazione dell'offerta turistica locale, con evidenti e prevedibili riflessi positivi sull'intera economia e sull'occupazione locale;
- è possibile, inoltre, candidare l'Ente ad ospitare l'ABT FESTIVAL, ovvero il tour che attraversa l'Italia per promuovere l'Appennino e che prevede l'allestimento del Villaggio Appennino Bike Tour, una pedalata cicloturistica con la presenza di istituzioni e giornalisti e il Forum Regionale sullo Sviluppo Sostenibile dell'Appennino;

DATO ATTO che la candidatura può portare ricadute positive per il territorio e per le attività commerciali

VISTO:

- lo Statuto Comunale;
- il D.Lgs. n. 267/2000 - Testo Unico delle leggi sull'ordinamento degli Enti Locali;

ACQUISITI, sulla proposta di deliberazione, i pareri favorevoli del Responsabile del Servizio Affari Generali in ordine alla regolarità tecnica e del Responsabile del Servizio Finanziario in ordine alla regolarità contabile, ex artt. 49 e 147-bis del D.Lgs. n. 267/2000;

ACCERTATA la propria competenza in materia;

Con votazione unanime espressa nei modi di legge

DELIBERA

DI RITENERE quanto esposto in narrativa parte integrante e sostanziale del presente dispositivo, nonché motivazione del medesimo ai sensi dell'art. 3, Legge 241/1990;

DI APPROVARE il documento programmatico relativo al PIANO NAZIONALE DI SVILUPPO SOSTENIBILE DELL'APPENNINO al fine di creare una rete nazionale tra enti locali, associazioni e imprese impegnate a valorizzare ed a promuovere l'Appennino, che si allega alla presente deliberazione;

DI DESTINARE la somma di € 800,00 quale contributo per l'anno 2025 allo sviluppo della Ciclovía dell'Appennino da far gravare sul bilancio di previsione annuale al cap. 15005;

DI AUTORIZZARE il Sindaco, legale rappresentante alla sottoscrizione dell'accordo;

DI DEMANDARE al Responsabile del Servizio Affari Generali per l'esecuzione;

DI PUBBLICARE la presente deliberazione all'Albo Pretorio online e sul sito istituzionale del Comune nella sezione "Amministrazione trasparente" ai sensi del D.Lgs. n. 33 del 14/3/2013 s.m.i.;

DI TRASMETTERE la presente deliberazione alla Segreteria Tecnica di Vivi Appennino;

Infine,

LA GIUNTA COMUNALE

Ravvisata l'urgenza di dover provvedere, con votazione unanime;

DELIBERA

DI DICHIARARE la presente deliberazione immediatamente eseguibile ai sensi dell'art. 134, comma 4, del d.lgs. n. 267/2000.



Ultimo aggiornamento Ottobre 2024

PIANO NAZIONALE DI SVILUPPO SOSTENIBILE DELL'APPENNINO

Progettazione, sviluppo e coordinamento nazionale: Vivi Appennino

Documento di Consultazione





SOMMARIO

DESTINAZIONE APPENNINO	5
ANALISI DI FATTIBILITÀ	8
OBIETTIVI DEL PIANO	12
ELEMENTI FONDAMENTALI	15
Art. 1. Oggetto e finalità	15
Art. 2. Definizioni	16
Art. 3. Aree tematiche d'intervento	17
Art. 4. Tavolo Nazionale di Coordinamento della Destinazione Appennino	29
Art. 5. Giornata Nazionale dell'Appennino	30
Art. 6. Ambasciatori dell'Appennino	31
Art. 7. Azioni di comunicazione	31
Art. 8. Disposizioni finanziarie	31
Art. 9. Relazione annuale	32
AGGIORNAMENTI E AFFINAMENTI PROGETTUALI	33
ALLEGATI	35





A - TERRITORIO	36
A1. Regioni	36
A2. Province	37
A3. Unioni di Comuni	40
A4. GAL	62
A5. Comuni suddivisi per Regione	99
A6. Comuni ordinati per numero di abitanti	166
Da 0 a 1000 abitanti	166
Da 1001 a 5000 abitanti	184
Da 5001 a 10000 abitanti	215
Da 10001 a 35000 abitanti	221
Superiore a 35000 abitanti	225
A7. Comuni capofila nazionali	226
A8. Parchi e Aree Protette	228
A9. Terme	232
A10. Località sciistiche	234
A11. Laghi	240
 B - ASSOCIAZIONI NAZIONALI	 250
 C - VIVI APPENNINO	 256
C1. Descrizione	256
C2. Logo	259





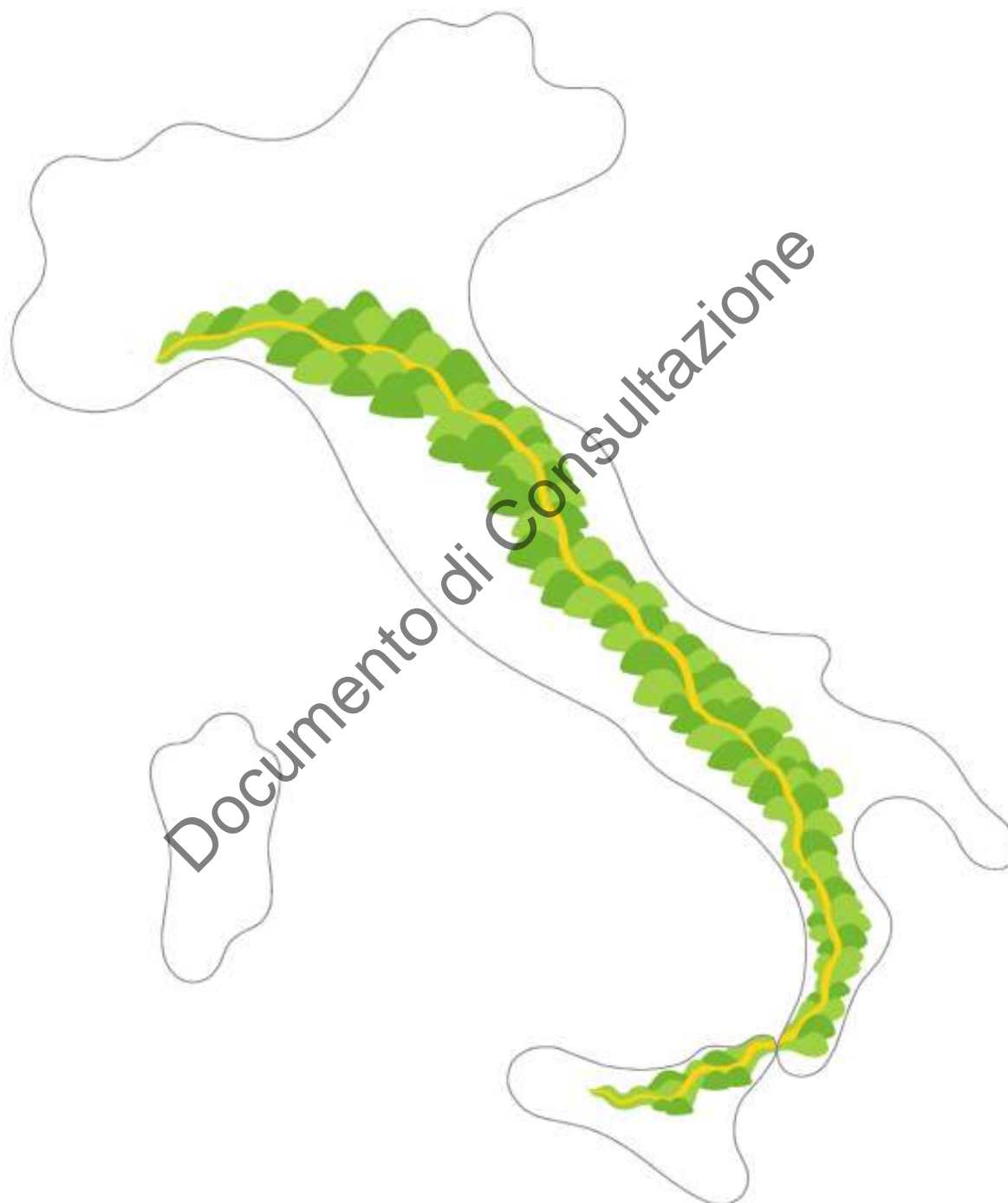
C3. Sistema di Ricerca Geolocalizzata Territoriale (SRGT)	261
D - APPENNINO BIKE TOUR	262
D1. Province e Comuni	262
D2. Parchi e Aree Protette	268
D3. Itinerari collegati	271
D4. Marchio	273
D5. Emendamenti e Decreti	274
D6. Disposizioni per la segnaletica	282
D7. Installazioni e dispositivi	291
D8. Disciplinare Nazionale Operatori Bike Friendly	294
D9. Passport	297

Documento di Consultazione





DESTINAZIONE APPENNINO





Sc h e d a Te c n i c a

Regioni	14
Province	52
Unioni di Comuni	125
Comuni	1431
- con popolazione inferiore o uguale a 1000 abitanti	433
- con popolazione compresa tra 1001 e 5000 abitanti	755
- con popolazione compresa tra 5001 e 10000 abitanti	149
- con popolazione compresa tra 10001 e 35000 abitanti	76
- con popolazione superiore ai 35000 abitanti	18
Comuni capofila nazionali	44
Popolazione media per Comune	≈ 4.178 abitanti
Popolazione totale	≈ 5.858.661
Altitudine media	517 m slm
Vetta più alta	2.912 m slm
Parchi Nazionali	10
Parchi Regionali	33
Altri Parchi e Aree Protette	33
GAL	73
Terme	36
Località sciistiche	56
Laghi	146



Dettaglio itinerario Appennino Bike Tour, la ciclovia dell' Appennino

- Lunghezza 3.100 km

Territorio coinvolto:

- Regioni	14
- Province	33
- Comuni	298
- Parchi e Aree Protette	58
- Itinerari collegati	23

Documento di Consultazione





ANALISI DI FATTIBILITÀ

Lo studio di fattibilità per la realizzazione del Piano Nazionale di Sviluppo Sostenibile dell'Appennino prende avvio nel 2012 sul territorio bolognese coordinato da Vivi Appennino (ALLEGATO C - VIVI APPENNINO), con la partecipazione di diverse realtà (Enti, Università, Associazioni), con l'obiettivo di redigere un'analisi strutturata sull'andamento del turismo nell'area, facendo emergere criticità ed opportunità.

Il principale obiettivo è quello di elaborare e adottare una strategia per un rilancio economico e occupazionale delle aree appenniniche attraverso un nuovo sviluppo del turismo. Si evidenzia fin da subito l'esigenza e la necessità di una collaborazione tra enti pubblici e privati al fine di organizzare una governance atta alla crescita di questi luoghi.

La mission individuata è focalizzata su una nuova modalità di narrazione del territorio, non più inteso come disagiato, colpito dai problemi di spopolamento, dissesto idro-geologico e in alcuni casi da devastanti sismi, ma raccontato valorizzando i punti di forza: i luoghi autentici dove rigenerarsi e fare esperienze in cui unire l'arte e la cultura alle bellezze naturalistiche e ai prodotti tipici; una terra di sapori e saperi da preservare e da mettere a sistema in modo sostenibile e partecipato, nel rispetto dell'ambiente e delle comunità ospitanti.

Il lavoro viene approfondito con ulteriori analisi e con la creazione in modo sperimentale di un sistema di prenotazione online per il castello Rocchetta Mattei, l'eccentrica residenza del Conte Cesare Mattei che si erge nel verde di Grizzana Morandi (BO) con le sue torri arabeggianti, e per le Sorgenti Sotterranee delle Terme di Porretta (BO), rinomate per le acque termali sulfuree e salsobromiodiche già conosciute al tempo dei Romani. I risultati ottenuti evidenziano un interesse straordinario con più di 100.000 visitatori, prenotati online nel primo anno. Ciò conferma che la collaborazione tra pubblico e privato è la carta vincente per organizzare un'efficace promo-commercializzazione.

A partire dal 2014 la strategia messa in atto e i risultati ottenuti sono diventati oggetto di studio e approfondimento anche da parte del Ministero dell'Ambiente e della Tutela del Territorio e del Mare, del Ministero delle Infrastrutture e dei Trasporti e del Ministero dell'Agricoltura nel corso dei Governi che si sono succeduti, unitamente a centinaia di incontri sul territorio nazionale con la partecipazione di rappresentanti di Istituzioni, Associazioni ed Enti impegnati per lo sviluppo del territorio. Consentendo così di ampliare lo studio dell'Appennino su tutto il territorio nazionale.

Il concepimento del Piano Nazionale di Sviluppo Sostenibile dell'Appennino prende forma in seguito alla firma del Patto di Amicizia per uno Sviluppo Sostenibile dell'Appennino, a Palazzo Segni Masetti, sede di Confcommercio Ascom-Bologna, nel corso delle riunioni ministeriali del G7 Ambiente, tenutosi a Bologna l'11 e il 12 giugno 2017. Durante questo



appuntamento il Ministro dell'Ambiente, Gian Luca Galletti, assieme ad una rappresentanza di sindaci dell' Appennino, di Regioni, di Province, di Parchi e di Associazioni Nazionali, ha condiviso la necessità di promuovere l'ambiente e il patrimonio storico-paesaggistico, instaurando una proficua collaborazione ed uno scambio interistituzionale, che punti ad uno sviluppo sostenibile e socio-economico, alla valorizzazione turistica, alla promozione delle attività produttive e all'amicizia reciproca.

Si sono definiti in questa maniera i primi obiettivi da raggiungere volti alla definizione di una direttrice di accesso nazionale che metta in rete i tanti piccoli comuni dell' Appennino e alla stesura di un più approfondito documento che identifichi le strategie da adottare in ogni territorio.

L'analisi che ne è scaturita, dopo un primo ciclo di incontri in tutta Italia, ha evidenziato la necessità di avviare una programmazione che promuova l'Appennino come una destinazione unitaria, creando un brand facilmente riconoscibile sui mercati turistici, che organizzi e che metta a sistema le tante eccellenze. Un approfondimento che ha visto il coinvolgimento e la collaborazione delle Università italiane, in cui alcuni laureandi si sono occupati di Appennino nelle loro tesi e diversi professori hanno intrapreso studi e ricerche sull'economia e le possibilità di sviluppo.

L'Appennino, in effetti, corre per tutta la sua lunghezza in territorio italiano, con l'eccezione del Monte Titano, appartenente alla Repubblica di San Marino. La catena divide la Penisola in due versanti: quello ligure-tirrenico e quello adriatico-ionico, differenti tra loro sotto molti aspetti, come l'asimmetria dei due pendii. Segue una linea curva, convessa verso l'Adriatico e concava verso il Tirreno. Nel versante ligure-tirrenico la catena principale arriva a lambire la costa ligure; nel versante adriatico le montagne digradano verso la Pianura Padana in Emilia-Romagna, toccando il mare nelle Marche, in Abruzzo e in Molise.

Rispetto alle Alpi, l'Appennino è più recente e ha una diversa conformazione rocciosa e un'altezza nel complesso inferiore. Morfologicamente è costituito prevalentemente da rocce calcaree dure e da argille molli, mentre in Sila e in Aspromonte si trovano rocce granitiche.

Nel territorio appenninico si incontrano spesso vallate, a volte impervie e caratterizzate da pittoresche gole (specialmente in Abruzzo e nelle Marche); vi si trovano poi anche numerosi e facili valichi che permettono di passare da una parte all'altra, i quali vengono indicati nella parlata locale con i nomi di passo, bocca, forca, portella e gola.

Nel complesso l'Appennino si estende in Italia su un territorio ricompreso tra 14 Regioni con caratteristiche simili, dalla Liguria alla Sicilia; attraversa 52 Province e 1.431 Comuni e vede la presenza di 125 Unioni di Comuni. La maggior parte dei Comuni sono al di sotto dei 5.000 abitanti con una popolazione complessiva di circa 6 milioni di persone. Numerosi sono i Parchi e le Aree Protette a custodia delle bellezze dell'Appennino; i cammini e le ciclovie



che permettono di scoprire il territorio in modo slow; i laghi, le grotte e le cascate che attirano ogni anno amanti della fotografia e dell'outdoor; i prodotti tipici, alcuni dei quali presidio Slow Food o insigniti di marchi DOC, DOCG, IGP e DECO; le bellezze storico-architettoniche che testimoniano la storia passata e richiamano appassionati e curiosi da tutto il mondo; le produzioni artigianali che affondano le loro radici nelle epoche passate e che sono giunte fino a noi grazie alla trasmissione degli antichi saperi di padre in figlio, di madre in figlia; le tradizioni, il folklore e i dialetti, patrimonio identitario delle comunità e bene culturale intangibile da salvaguardare e valorizzare; i centri termali e le stazioni sciistiche che, per anni, hanno dato da vivere e da lavorare ad alcune località e che, oggi, hanno bisogno di un ripensamento per essere ancora fruibili e al passo con le richieste del mercato. Un territorio che rappresenta un eccezionale racconto educativo ed ambientale dell' Italia grazie alla biodiversità, alla storia, ai borghi, alle tradizioni e alle produzioni agricole di qualità. Punti di forza dell'Appennino che unitamente alla voglia di restare dei suoi abitanti, nonostante le difficoltà, testimoniano una fattiva possibilità di un nuovo sviluppo sulle tematiche ambientali e del turismo eco-sostenibile.

Emerge inoltre come opportunità la crescita del cicloturismo grazie ad una caratteristica unica di questi territori: lo sviluppo di strade di fondovalle ha spostato il traffico veicolare, portando a una quasi totale assenza di auto nella maggior parte di quelle di collegamento tra i borghi, che oggi possiamo considerare come delle ciclabili naturali. Percorsi che potranno essere segnalati a prevalenza cicloturistica e valorizzati in tal senso, andando a costruire una rete nazionale di collegamento per le aree interne del Paese.

Tuttavia, la lettura del territorio secondo i principi dell'Analisi Swot (metodologia desunta dall' economia che permette di analizzare punti di forza, punti di debolezza, opportunità e minacce per un territorio) ha evidenziato anche alcuni punti di debolezza, similari nella maggior parte dei Comuni dell'Appennino, che si intendono superare attraverso l' attuazione di una strategia nazionale condivisa. In particolare:

- scarsa collaborazione e visione progettuale;
- spopolamento e mancanza di ricambio generazionale;
- problemi di dissesto idrogeologico e di presidio dei territori;
- risorse limitate nei Comuni insufficienti per la promozione e il posizionamento del prodotto sui mercati turistici;
- difficoltà per i turisti a recepire dove siano localizzati un singolo Comune o una piccola area di interesse turistico montano;
- strade secondarie dissestate e risorse non sufficienti alla manutenzione ordinaria;



- mancanza di un prodotto turistico commerciale e fruibile nel corso di tutto l'anno.

In conclusione si ritiene che la definizione del Piano Nazionale di Sviluppo Sostenibile dell' Appennino consentirà di organizzare una nuova proposta turistica, creando un indotto che consenta di accrescere l' economia e l' occupazione in questi territori. Tale crescita determinerà un'inversione di tendenza rispetto al trend negativo dello spopolamento e dell'abbandono, permettendo alle prossime generazioni di dare avvio ad altre tipologie di servizi e imprese in ambito turistico. Si evidenzia, in ultimo, che nel Piano Nazionale di Sviluppo Sostenibile dell' Appennino non è presente alcun riferimento alla costruzione di grandi opere o di nuove strutture, già oggetto di finanziamento e di misure europee, statali, regionali, provinciali e locali; come, ad esempio, gli investimenti già in corso in numerosi comuni per la realizzazione di nuovi impianti sportivi, piazze, ristrutturazioni e altre progettualità. Si intende pertanto agire a completamento delle programmazioni e degli investimenti avviati per la montagna, andando a creare una rete nazionale capace di valorizzare le tante eccellenze presenti.

Documento di Consultazione



OBIETTIVI DEL PIANO

L'attuazione del Piano Nazionale di Sviluppo Sostenibile dell'Appennino è finalizzata a raggiungere entro il 2030 la costruzione di una rete nazionale tra enti locali, associazioni e imprese impegnate a valorizzare ed a promuovere l'Appennino in modo unitario. Per dare avvio alla progettualità, nel 2017 la **Segreteria Tecnica del Ministero della Tutela del Territorio e del Patrimonio** e **Vivi Appennino** hanno selezionato **44 Comuni** capofila, punto di riferimento per la messa in rete dei territori e per la creazione di una direttrice di accesso di mobilità sostenibile alle aree interne del Paese.

I principali obiettivi a breve termine sono:

- lo sviluppo di **Appennino Bike Tour**, **la ciclabile (ALLEGATO D dell'APPENNINO BIKE TOUR)**;
- la creazione del **Tavolo Nazionale di Coordinamento dell'Appennino** (Elementi Fondamentali Art. 4);
- l'istituzione della **Giornata Nazionale** (Elementi Fondamentali Art. 5);
- la realizzazione di un **Catálogo Nazionale dell'offerta turistica**;
- la definizione di una **Programmazione triennale di azioni di**

Dettaglio degli obiettivi a breve termine

1. Collegare l'Appennino per mezzo di una direttrice cicloturistica, attraverso strade secondarie a basso traffico, che consenta di creare una via d'accesso sostenibile e di connessione tra i tanti piccoli borghi del Paese. La realizzazione di tale percorso si ritiene fondamentale per l'avvio del Piano Nazionale di Sviluppo Sostenibile dell'Appennino e per tutte le progettualità ad esso connesse;
2. istituire a Roma, presso un Ente governativo, un coordinamento nazionale in cui proporre, discutere e programmare le azioni di governance, sviluppo e promozione in modo condiviso;
3. istituire una Giornata Nazionale dedicata all'Appennino valorizzando e promuovendo i tanti appuntamenti in programma nei piccoli comuni (musei aperti, itinerari guidati a



piedi e in bicicletta, sagre, feste ecc.) permettendone la scoperta ed incentivando la fruizione dell' Appennino nel corso di tutto l' anno;

4. realizzare un catalogo nazionale che identifichi l'Appennino come una Destinazione, individuando le principali attrazioni dei vari territori, definendo i relativi accordi di commercializzazione e la creazione di proposte di viaggio pronte ad essere immesse nei mercati turistici italiani ed esteri, da agenzie viaggio e tour operator;
5. definire una programmazione triennale delle azioni di comunicazione che consenta di mettere in rete le proposte del catalogo in modo strutturato e in più lingue, veicolando l'immagine dell' Appennino a fiere ed eventi nazionali ed internazionali periodicamente presidiati dagli Enti del turismo nazionali e regionali (Apt, Consorzi, Enit ecc.) e nei principali mercati turistici, anche attraverso lo sviluppo di accordi di co-marketing.

De t t a g l i o o b i e t t i v i a l u n g o t e r m i n e

1. Mettere in atto azioni e strategie che prevengano lo spopolamento dei borghi e il dissesto idro-geologico;
2. accrescere la consapevolezza tra abitanti e operatori economici del territorio, circa l'opportunità di sviluppo che può essere generata dalla costruzione di una nuova proposta turistica, indirizzata prevalentemente verso mercati esteri;
3. ideare e avviare nuove proposte turistiche che rispondano ai problemi relativi al cambiamento climatico e alla flessione del turismo invernale, causato prevalentemente dalla riduzione del naturale innevamento delle stazioni sciistiche appenniniche (situate nella maggior parte dei casi al di sotto dei 2.000 metri di altitudine);
4. ampliare il ventaglio di proposte di benessere nelle località termali, unendo i benefici delle proprietà delle acque ad esperienze di scoperta del territorio, superando l'ottica esclusivamente curativa e assistenzialista;
5. promuovere l' utilizzo della bicicletta come mezzo per la scoperta delle tante bellezze situate in Appennino, contribuendo alla salvaguardia dell' ambiente e al benessere psico-fisico delle persone;
6. sviluppare un'azione di monitoraggio su Appennino Bike Tour, la ciclovia dell' Appennino e sulle strade secondarie ad essa connesse, che consenta di



individuare le manutenzioni necessarie e di intervenire affinché sia preservata una rete nazionale di collegamento a basso traffico di accesso ai borghi;

7. sostenere ed incentivare lo sviluppo di nuovi servizi e attività come bike sharing, noleggio bici, trasporto bagagli, ciclofficine ecc., creando una rete di servizi tra i luoghi di maggior interesse;
8. sensibilizzare gli operatori della ricettività e dell'ospitalità sull'importanza di organizzare forme di accoglienza di qualità, creando un collegamento con i principali poli di attrazione turistica (castelli, musei, siti d'interesse naturalistico, ecc.), in modo da definire, in ogni Comune appenninico, una proposta strutturata che permetta di destagionalizzare l'offerta proponendo esperienze autentiche e commercializzabili nel corso di tutto l'anno;
9. valorizzare la filiera dei prodotti a chilometro zero dell'Appennino, mettendo a sistema le aziende agricole e i consorzi con gli operatori turistici, al fine di incentivare la scoperta della storia e delle peculiarità delle produzioni tipiche e tradizionali di ogni luogo; sostenere, inoltre, l'organizzazione di visite guidate ai siti di produzione che consentano di scoprire tutte le fasi di lavorazione del prodotto e l'acquisto direttamente sul territorio.

Documento di Consultazione



ELEMENTI FONDAMENTALI

Art. 1.

(Oggetto e finalità)

1. Il presente Piano Nazionale di Sviluppo Sostenibile dell'Appennino persegue l'obiettivo di valorizzare l' Appennino nella sua interezza. Punto di partenza è la realizzazione di una direttrice di collegamento cicloturistica lungo strade secondarie a basso traffico, che permetta di creare una connessione tra i borghi lungo la catena centrale dell'Appennino. Attraverso la governance e lo sviluppo di tale itinerario con rami secondari di connessione alla direttrice principale si persegue l' obiettivo di creare una rete nazionale di collegamento tra i territori che consenta di valorizzare e promuovere le ricchezze paesaggistiche, storiche, naturalistiche e gastronomiche in maniera sostenibile e rispettosa dell' ambiente. Si intend in tal modo sviluppare nuovi flussi turistici, incentivare l' economia locale, favorire l' apertura di nuove attività e servizi, ovviando al problema dello spopolamento di queste zone. Azioni di monitoraggio e il conseguente intervento di manutenzione sulle strade secondarie ridurranno gli effetti negativi del dissesto idrogeologico consentendo di mantenerle in sicurezza e di organizzare un nuovo turismo in cui la bicicletta, prevalentemente con l' uso delle e-bike, diventi il principale strumento per la scoperta dei territori appenninici. La realizzazione della direttrice di accesso all'Appennino darà avvio ad un coordinamento nazionale per lo sviluppo dell'offerta turistica di queste aree.
2. Stato, Regioni, Province, Comuni e altri soggetti pubblici interessati, nell'ambito delle rispettive competenze e in conformità alla disciplina generale dei trasporti e del governo del territorio, perseguono l'obiettivo di cui al punto 1, in modo da rendere la promozione dell' Appennino e la definizione di una rete nazionale di collegamento tra i borghi, una componente fondamentale delle politiche di sviluppo lungo tutta la catena appenninica dal punto di vista economico, sociale, ambientale e di accessibilità a tutti i cittadini.
3. Le disposizioni del presente Piano Nazionale di Sviluppo Sostenibile dell' Appennino si applicano alle regioni il cui territorio, o parte di esso, si trova in una delle seguenti regioni: Abruzzo, Basilicata, Calabria, Campania, Emilia-Romagna, Lazio, Liguria, Lombardia, Marche, Molise, Piemonte, Sicilia, Toscana, Umbria. Tali disposizioni potranno inoltre essere successivamente attuate anche in aree anti-appenniniche e sub-appenniniche in un'ottica di una più ampia connessione della proposta tra le aree interne del Paese. E' inoltre ricompresa anche la Repubblica di San Marino con la



quale dovranno essere stipulati specifici accordi al fine di condividere una programmazione unitaria dell'Appennino atta a promuovere la Destinazione nella sua interezza.

Art. 2.

(Definizioni)

1. «*Destinazione Appennino*» è il più grande sistema montuoso d' Italia lungo circa 1.300 chilometri, che si estende dalla Liguria alla Sicilia coinvolgendo 14 Regioni, 52 Province, 1.431 Comuni, 125 Unioni di Comuni per una popolazione totale di circa 6 milioni di abitanti, ed una media di 4.178 abitanti per comune. L'altitudine media è di 517 m slm e la vetta più alta è il Corno Grande (2.912 m slm), la più elevata cima del massiccio del Gran Sasso che sorge in Abruzzo nel territorio dei comuni di Pietracamela e di Isola del Gran Sasso. In Appennino sono presenti 76 tra Parchi e Aree Protette (di cui 10 Parchi Nazionali, 33 Regionali e 33 tra altri Parchi e Aree Protette), 56 Località sciistiche, 36 Terme e 146 Laghi (ALLEGATO A - TERRITORIO).
2. «*Appennino Bike Tour*» è il nome del marchio che identifica la direttrice di accesso all'Appennino, itinerario cicloturistico che collega le aree montane da Altare, in provincia di Savona, ad Alia, in provincia di Palermo. Il nome è stato ideato in lingua inglese, al fine di facilitare il posizionamento sui mercati esteri, target principale a cui saranno indirizzate le proposte in bicicletta per queste aree. Tradotto significa *giro in bicicletta in Appennino*, finalizzato a collegare all'idea dell' Appennino una più ampia rete nazionale ciclabile che permetta di mettere in connessione i tanti piccoli borghi e frazioni caratteristici di questi Comuni (ALLEGATO D - APPENNINO BIKE TOUR).
3. «*Comuni capofila nazionali*» si intendono i Comuni selezionati dalla Segreteria Tecnica del Ministro dell'Ambiente nel 2017 insieme a Vivi Appennino, in occasione della presentazione iniziale della stesura del Piano Nazionale di Sviluppo Sostenibile dell' Appennino al G7 Ambiente di Bologna. Tali Comuni rappresentano un punto di riferimento in Appennino dal quale prende avvio la progettualità nazionale e la messa in rete dei territori.
4. «*Catalogo nazionale*» è la pubblicazione sia cartacea che online contenente alcune tra le proposte più appetibili e meglio strutturate dell'Appennino. Un prodotto di comunicazione che rappresenta in modo unitario la Destinazione facendone emergere i principali attrattori turistici.



5. «*Giornata Nazionale dell'Appennino*» è l'appuntamento annuale che mette in rete centinaia di eventi organizzati lungo la Dorsale, il terzo fine settimana di giugno.
6. Il «*Tavolo Nazionale di Coordinamento dell'Appennino*» istituito a Roma, presso un Ente governativo, riveste un ruolo di indirizzo definendo le linee di azione del Piano Nazionale di Sviluppo Sostenibile dell' Appennino.

Art. 3.

(Aree tematiche d'intervento)

a) *MISSIONE PRINCIPALE – Mobilità sostenibile e direttrice di accesso.*

Obiettivi:

1. Valorizzare strade secondarie a basso traffico come itinerari a prevalenza cicloturistica dando un nuovo valore a migliaia di chilometri di percorsi già esistenti, favorendone la fruizione in un'ottica turistica e il mantenimento, incentivando lo sviluppo di un'economia che attraversa i borghi del Paese.
2. Sostenere l'interconnessione tra aree appenniniche e città, favorendo l'utilizzo dei mezzi pubblici come mezzo per raggiungere la Destinazione Appennino.
3. Promuovere maggiori collegamenti con città, aeroporti, stazioni ferroviarie, uscite autostradali limitrofi alla Destinazione Appennino, al fine di consentire un accesso verso questi territori in un'ottica sostenibile con la creazione di hub per il noleggio di e-bike collegati a percorsi appositamente identificati per raggiungere i territori in sicurezza.
4. Creare un'idea di Destinazione Appennino facilmente accessibile che promuova un viaggio esperienziale alla scoperta di questi luoghi.
5. Riquilificare gli impianti di risalita in quota dotando le stazioni sciistiche di appositi supporti adatti al trasporto di qualsiasi tipologia di bici, favorendo così la possibilità di raggiungere agevolmente itinerari immersi nel verde della natura nel corso di tutto l'anno.





Modalità di attuazione:

D e f i n i z i o n e

La ciclovia dell'Appennino costituisce una rete infrastrutturale di livello nazionale integrata nel sistema della rete viaria delle strade secondarie che si diramano nel territorio appenninico. Un itinerario di oltre 3.100 chilometri caratterizzato dal transito promiscuo di veicoli a motore e biciclette nelle due direzioni e comprende, dal punto di vista della sicurezza e dei parametri di circolazione, le strade senza traffico (con traffico motorizzato inferiore alla media di cinquanta veicoli al giorno calcolata su base annua, art. 2 comma 1e Legge n. 2/18 del 11 gennaio 2018, GU n. 25 del 31 gennaio 2018) e le strade a basso traffico (con traffico motorizzato inferiore alla media di cinquecento veicoli al giorno calcolata su base annua senza punte superiori a cinquanta veicoli all'ora, art. 2 comma 1f Legge n. 2/18 del 11 gennaio 2018, GU n. 25 del 31 gennaio 2018). Alcuni tratti possono presentare livelli di protezione determinati dai provvedimenti o da infrastrutture che rendono la percorrenza ciclistica più agevole e sicura. È altresì consentita la presenza di raccordi all'itinerario in cui alcuni parametri non vengano rispettati, come ad esempio l'attraversamento di centri abitati, in quanto necessari al fine di evitare discontinuità nel tracciato. Su tali raccordi potranno essere sviluppate migliorie con la realizzazione di parti in sede propria, bike line e apposita segnaletica di attenzione ai ciclisti. L'itinerario, inoltre, può seguire percorsi in sterrato o, dove presenti, immettersi in sedi ciclabili proprie al fine di valorizzare gli itinerari cicloturistici già esistenti e strutturati. Non è rilevante per la realizzazione del percorso il dislivello in quanto le aree montane sono per loro natura caratterizzate da continui saliscendi. La ciclovia è considerata un'infrastruttura di accesso all'Appennino, pensata per tutti, da percorrere prevalentemente con biciclette a pedalata assistita, mezzo che consente di abbattere i dislivelli e di generare un interesse verso questi luoghi per un target più ampio interessato alla scoperta del territorio.

C r i t e r i s e l e z i o n e i t i n e r a r i o

La ciclovia dell'Appennino è individuata nell'ambito del Piano Nazionale di Sviluppo Sostenibile dell'Appennino sulla base dei seguenti criteri:

- a) messa in rete dei 44 Comuni capofila nazionali selezionati con la Segreteria Tecnica del Ministro dell'Ambiente, insieme a Vivi Appennino, andando a creare un itinerario che collega i Comuni senza interruzioni di percorso, attraverso strade secondarie a basso traffico;



- b) collegamento ciclabile tra comuni, borghi e frazioni, principali centri di interesse turistico-culturale;
- c) connessione e creazione di un percorso che consenta di attraversare l'Appennino in bicicletta ad eccezione del transito tra Calabria e Sicilia, dove dovrà essere individuato il trasferimento tra il Comune di Scilla e Messina, caricando la bicicletta sul treno e sul traghetto;
- d) collegamento con aree naturali protette e con zone a elevata naturalità e di rilevante interesse escursionistico, paesaggistico, storico, culturale e architettonico;
- e) integrazione e interconnessione con altre reti infrastrutturali ciclabili presenti nei territori, altre vie di percorrenza turistica di interesse nazionale e locale, con particolare attenzione alla rete dei cammini e sentieri, alle ippovie, alle ferrovie turistiche ed ai percorsi fluviali e lacustri;
- f) continuità e interconnessione con reti ciclabili urbane, anche attraverso l'adozione di provvedimenti di moderazione del traffico;
- g) attribuzione, ai tratti stradali che compongono la ciclovia dell'Appennino stessa, della qualifica di percorso a prevalenza cicloturistica con presenza promiscua di auto, moto e biciclette.

Segnaletica

L'individuazione del miglior itinerario che metta in connessione i Comuni porta alla definizione di un progetto di fattibilità da consegnare al Ministero delle Infrastrutture e dei Trasporti, contenente l'individuazione della segnaletica necessaria a rendere visibile il percorso. Attraverso il quale sarà definita l'approvazione delle risorse necessarie ad installare i segnali in entrambe le direzioni Nord - Sud e Sud - Nord seguendo l'iter legislativo necessario e la relativa approvazione in Camera dei Deputati e Senato della Repubblica. Le specifiche disposizioni per l'installazione sono soggette alle comunicazioni e ai decreti legge emanati dal Ministero delle Infrastrutture e dei Trasporti (ALLEGATO D5. Emendamenti e Decreti).

Colori e tipologia segnaletica

I colori e la tipologia dei segnali da apporre seguono le disposizioni emanate dal Ministero delle Infrastrutture e dei Trasporti che ne definiscono il colore e testi in



ambito urbano ed extraurbano sia all'interno della direttrice principale sia nei rami di collegamento secondari.

I contenuti relativi alla promozione turistica potranno invece essere approvati da ogni territorio, previa comunicazione al Ministero delle Infrastrutture e dei Trasporti, nel rispetto delle grandezze e dimensioni standard autorizzate.

Comune capofila nazionale

Il Ministero delle Infrastrutture e dei Trasporti per l'installazione della segnaletica ha il compito di selezionare tra i 44 Comuni capofila nazionali un Comune al quale assegnare le funzioni di stazione appaltante per la fornitura e la posa in opera della segnaletica stradale. Tali disposizioni, da approvare con Decreto Legge, vanno ad individuare una cabina di regia per lo sviluppo di queste aree direttamente nel territorio, al fine di consentire una più efficace azione che responsabilizzi i Comuni coinvolti e nella quale il Ministero svolge un ruolo di controllo sovraordinato sulla realizzazione di un'infrastruttura complessa, da attuare allo stesso modo in 14 Regioni.

Governance

Lo sviluppo di una governance del percorso è finalizzata a costruire la rete nazionale Appennino Bike Tour, in modo da:

- a) mettere a sistema i Comuni dell'itinerario;
- b) costruire le connessioni necessarie verso la direttrice principale creando una rete ciclabile di accesso a questi territori;
- c) incentivare l'avvio di nuove attività economiche lungo il percorso: servizi di ospitalità, ricettività, noleggio bici e info points; puntando al recupero e alla riconversione di edifici quali stazioni, case cantoniere o altre strutture presenti sulla tratta;
- d) definire gli indirizzi volti ad assicurare un efficace coordinamento dell'azione amministrativa tra Regioni, Città Metropolitane, Province e Comuni, garantendo una più ampia partecipazione alla programmazione, realizzazione e gestione della rete cicloviaria;
- e) individuare gli atti amministrativi, compresi quelli di natura regolamentare e gli atti di indirizzo, che dovranno essere adottati per conseguire gli obiettivi stabiliti dal Piano Nazionale di Sviluppo Sostenibile dell'Appennino;



- f) costituire a livello nazionale una rete di punti attrezzati con postazioni di sosta e ricarica per e-bike, le quali dovranno essere segnalate online con la posizione geolocalizzata;
- g) costituire una rete di operatori specializzati bike friendly, organizzata per accogliere i cicloturisti, nel rispetto di un disciplinare condiviso che ne qualifichi l'accoglienza.

M o n i t o r a g g i o

L'azione di monitoraggio è definita in accordo con il Ministero delle Infrastrutture e dei Trasporti prevedendo il coinvolgimento dei territori al fine di:

- a) supervisionare il percorso per mantenerlo sempre fruibile comunicando tempestivamente al Tavolo Nazionale di Coordinamento della Destinazione Appennino eventuali criticità riscontrate;
- b) effettuare eventuali interventi di manutenzione permettendo ai ciclisti una fruizione in sicurezza del percorso;
- c) favorire l'eventuale integrazione e interconnessione con le reti infrastrutturali locali a supporto delle altre modalità di trasporto;
- d) individuare ciclovie e altri itinerari cicloescursionistici che si possano integrare con ABT;
- e) individuare altri collegamenti con zone rurali che permettano la conoscenza e la scoperta di sentieri di campagna, laghi e corsi d'acqua nonché di parchi, riserve naturali e di altre zone di interesse naturalistico;
- f) dare comunicazione circa la presenza di altri mezzi di trasporto, pubblici e privati di livello provinciale, regionale e nazionale utili a raggiungere l'itinerario;
- g) organizzare il sistema delle aree di sosta, attrezzate e non attrezzate, e i servizi per i ciclisti, soprattutto nei percorsi extraurbani;
- h) definire la predisposizione di reti ciclabili urbane ed extraurbane, aree di sosta delle biciclette, provvedimenti relativi alla sicurezza dei pedoni e dei ciclisti, nonché tutti gli interventi necessari a favorire il transito delle biciclette;



- i) definire un passaporto dell'itinerario strutturato con un sistema di credenziali che consenta di monitorare le presenze sul percorso.

P r o m o z i o n e

Le azioni promozionali di Appennino Bike Tour, definite periodicamente definite nella programmazione triennale del Piano Nazionale di Sviluppo Sostenibile dell'Appennino, sono condivise a livello locale, provinciale, regionale e nazionale, al fine di predisporre i materiali necessari per l'inserimento della ciclovia nei piani di comunicazione e nelle fiere ed eventi nazionali ed internazionali periodicamente presidiati dagli Enti del turismo nazionali e regionali (Apt, Consorzi, Enti ecc.) e presso i principali mercati turistici anche attraverso lo sviluppo di accordi di co-marketing.

R a m i S e c o n d a r i

I Comuni appenninici non attraversati dall'itinerario ABT inseriti nel Piano Nazionale di Sviluppo Sostenibile dell'Appennino, sono coinvolti allo stesso modo nella promozione del territorio ed in modo particolare nell'individuazione di ulteriori tratti di strade secondarie, con le medesime caratteristiche, che possano collegarsi alla direttrice cicloturistica principale definendo così nuove diramazione di percorso che portino alla messa in rete di tutto l'Appennino. Lo sviluppo dei rami secondari prevede la costruzione di un progetto territoriale che metta in connessione le aree appenniniche con zone caratterizzate dalla presenza di maggiori flussi turistici come: città, località di mare, Comuni dotati di una stazione ferroviaria, aeroporto, porto ecc.; altre direttrici cicloturistiche (es. EuroVelo).

b) ALTRE MISSIONI

Le missioni elencate di seguito indicano le principali tematiche su cui il Piano Nazionale di Sviluppo Sostenibile dell'Appennino intende operare al fine di strutturare una più ampia crescita territoriale, prevalentemente in ambito turistico. Tali punti, intesi come prioritari, sono oggetto di attenzione del Tavolo Nazionale di Coordinamento dell'Appennino (Art. 4), e vedono, attraverso il coinvolgimento di ogni territorio, una costante ricerca di possibili soluzioni da sottoporre agli organi di governo competenti al fine di adottare disposizioni a livello nazionale che favoriscano lo sviluppo delle aree appenniniche.



b1) Agricoltura

b2) Musei, castelli, santuari, aree archeologiche, siti UNESCO

b3) Distretti Universitari Specializzati

b4) Divario digitale

b5) Green Economy Ambiente

b6) Lavoro

b7) Appennino Parco d'Europa

b8) Trasporti

b1) Agricoltura. L'Appennino ospita produzioni legate alla tradizione e di elevata qualità, grazie alle caratteristiche proprie del territorio montano e alla sua salubrità.

Obiettivi:

1. Protezione e recupero di specie autoctone, antiche ed erbe spontanee;
2. promozione e valorizzazione delle filiere di produzione dei prodotti tipici;
3. mantenimento e cura del territorio sviluppando rapporti di sostegno reciproco tra gli elementi dell'ambiente ed i bisogni delle persone;
4. contrasto al dissesto idro-geologico.

Modalità di attuazione:

1. Promuovere la nascita di nuove start-up inerenti al mondo agricolo;
2. incentivare, nelle attività ristorative, l'utilizzo di prodotti a chilometro zero;
3. mettere a sistema aziende agricole e fattorie didattiche promuovendo l'organizzazione di visite guidate e laboratori per turisti e scolaresche.



b2) Musei, castelli, santuari, aree archeologiche, siti UNESCO. L'Appennino ha un grande patrimonio culturale, storico, archeologico ed è custode di tradizioni secolari.

Obiettivi:

1. Valorizzare i luoghi della tradizione (borghi, antichi mulini, musei di montagna, castelli, palazzi ecc.);
2. tramandare alle giovani generazioni usi e costumi degli avi;
3. sviluppare nuove proposte di turismo culturale.

Modalità di attuazione:

1. Incentivare la formazione di guide locali (ambientali, escursionistiche, ciclistiche ecc.);
2. mettere in rete le tante eccellenze presenti in Appennino in modo che possano essere visitate nel corso dell'anno e collegate ad un sistema di prenotazione online;
3. promuovere nelle scuole il valore autentico di questi luoghi generando un maggiore interesse verso la scoperta e la conoscenza di nuove opportunità di lavoro a loro collegate;
4. valorizzare i luoghi del cinema italiano costruendo proposte di cineturismo;
5. valorizzare i luoghi della memoria con proposte di turismo storico-militare.

b3) Distretti Universitari Specializzati. L'Appennino è costituito da numerosi centri, facilmente raggiungibili in treno e vicini alle città, che si caratterizzano per essere luoghi ideali in cui svolgere attività di formazione specializzata, andando a rivitalizzare e ripopolare i territori.

Obiettivi:

1. Individuazione dei Comuni con caratteristiche idonee ad ospitare la formazione di Distretti Universitari Specializzati;



2. ripopolamento dei piccoli centri urbani con coloro che si iscriveranno e frequenteranno le attività proposte dai Distretti Universitari Specializzati;
3. creazione di una maggiore connessione tra l'Appennino e le Città favorendo lo sviluppo di sedi universitarie distaccate nei Comuni montani;
4. qualificare l'Appennino come un luogo di eccellenza in cui svolgere specializzazioni universitarie.

Modalità di attuazione:

1. Sviluppare specifici accordi con il Ministero dell'Istruzione e del Merito e le principali Università;
2. identificare le caratteristiche necessarie di un territorio per far nascere un Distretto Universitario Specializzato;
3. individuare una rete di alloggi organizzata e disponibile ad accogliere universitari;
4. identificare le eccellenze che caratterizzano i luoghi appenninici a livello storico, naturale, ingegneristico, architettonico, mobilità ecc. al fine di avviare e migliorare specializzazioni in base all'offerta di ogni territorio.

b4) Divario digitale. Colmare il divario digitale esistente tra i territori montani e le città costruendo le condizioni per un miglioramento del lavoro e una semplificazione nelle attività tecnologiche svolte quotidianamente da coloro che hanno scelto di vivere, investire e lavorare in Appennino.

Obiettivi:

1. Aumentare le possibilità di connessione ad internet;
2. incentivare forme di smart working favorendo anche possibili trasferimenti dalle città verso l'Appennino;
3. promuovere la possibilità di seguire corsi professionali da remoto.



Modalità di attuazione:

1. Accrescere l'istruzione e la formazione degli operatori turistici in competenze digitali;
2. digitalizzare l'offerta turistica dell'Appennino in un'ottica di promozione e commercializzazione online;
3. creare tour guidati dei principali luoghi di interesse promuovendo un sistema di qr-code collegato;
4. sostenere lo sviluppo di una rete internet veloce anche nei territori più svantaggiati favorendo il lavoro di aziende e professionisti.

b5) Green Economy Ambiente. I territori appenninici rappresentano aree montane d'Italia in cui sono racchiuse le principali risorse naturali esistenti: foreste, acqua, minerali. La salvaguardia dell'ambiente e la promozione di un'economia sostenibile rappresentano l'idea di sviluppo di questi territori atta a valorizzare e a promuovere le risorse naturali presenti, in un'ottica di conservazione della natura e dell'ambiente circostante.

Obiettivi:

1. Tutelare e proteggere le risorse naturali affinché siano fruibili anche alle generazioni future;
2. promuovere l'economia circolare, minimizzando la produzione di scarti e rifiuti e massimizzando il valore di queste risorse in modo sostenibile;
3. sostenere il ripopolamento dei piccoli borghi e la riqualificazione degli edifici esistenti.

Modalità di attuazione:

1. incentivare i Comuni ad una manutenzione costante del verde pubblico, dei sentieri e degli argini dei fiumi;
2. recuperare il patrimonio boschivo e le aree agricole abbandonate riportando in attività antichi castagneti e produzioni tradizionali.



3. sensibilizzare le pro-loco e gli enti locali ad utilizzare stoviglie compostabili durante sagre, feste e manifestazioni;
4. agevolare la conversione e la riqualificazione di case cantoniere, edifici dismessi ecc. in aree attrezzate per i turisti

b6) Lavoro. Nuove opportunità di lavoro per territori appenninici permettono di migliorare la qualità della vita e di ridurre lo spopolamento che sta colpendo la maggior parte dei Comuni.

Obiettivi:

1. Tutelare e incentivare le botteghe e le attività artigianali in montagna;
2. sostenere l'apertura di nuove forme di impresa in Appennino;
3. semplificare le procedure burocratiche nei piccoli Comuni.

Modalità di attuazione:

1. Accompagnare i giovani verso l'individuazione dei servizi necessari ad uno sviluppo del territorio incentivando la nascita di nuove start-up in Appennino;
2. promuovere aree con una fiscalità agevolata nei confronti di coloro che offrono servizi a residenti e turisti nelle piccole frazioni;
3. semplificare i requisiti necessari per diventare accompagnatori turistici, guide ecc. specialmente nelle zone a rischio spopolamento al fine di far riscoprire la bellezza dei piccoli borghi e delle frazioni;
4. creare maggiore coesione tra le attività presenti in Appennino e mettere a sistema delle buone pratiche.

b7) Appennino Parco delle Eredità svolgono un ruolo fondamentale nella conservazione della biodiversità, delle tradizioni culturali e nella valorizzazione e promozione del patrimonio ambientale, coordinando e permettendo di svolgere attività di studio e di ricerca scientifica al loro interno, organizzando incontri, convegni, corsi di formazione e di aggiornamento rivolti non solo a professionisti del settore ma anche a persone che



intendono mettersi all'opera per tutelare e valorizzare l'ambiente in cui vivono. Dal punto di vista turistico i Parchi rappresentano un significativo attrattore non solo per la loro ricchezza naturalistica e paesaggistica, ma anche perché sono custodi della parte più autentica e pregiata d'Italia.

Obiettivi:

1. Valorizzare la rete dei Parchi come un unicum caratterizzando l'Appennino come la più grande area parco d'Europa;
2. incrementare lo sviluppo turistico ed in particolare il segmento dell'eco-turismo, in un'ottica sostenibile e di salvaguardia dell'ambiente;
3. favorire la condivisione e lo scambio di buone pratiche di gestione, studio e ricerca, tutela e conservazione fra diversi enti.

Modalità di attuazione:

1. Mettere a sistema delle aree protette site in territorio appenninico;
2. promuovere di escursioni, visite guidate ed educational tour;
3. organizzare iniziative per le scuole alla scoperta della flora e della fauna caratteristica di questi luoghi;
4. gestione e messa in rete delle attività turistiche presenti nei Parchi.

b8) Trasporti. Gli spostamenti rappresentano un aspetto fondamentale sia nella vita quotidiana e lavorativa che nell'organizzazione dei servizi turistici. La pianificazione di una mobilità sostenibile e di una maggiore intermodalità tra i servizi rappresentano un punto focale per una crescita ambientale, economica e sociale di questi territori.

Obiettivi

1. Permettere a chi abita o soggiorna in Appennino di muoversi e spostarsi con una migliore accessibilità e fruibilità, salvaguardando le risorse ambientali e la qualità della vita;



2. promuovere forme di mobilità alternativa, che siano sostenibili e rispettose dell'ambiente;
3. favorire l'intermodalità nei servizi (treno, bicicletta, bus ecc.)

Modalità di attuazione:

1. Promozione di esperienze turistiche che propongono un uso integrato della bicicletta e dei mezzi di trasporto pubblico;
2. sviluppo di itinerari e percorsi a piedi, in bicicletta, a cavallo ecc.;
3. valorizzazione di strade secondarie in ottica turistica identificando i migliori percorsi a basso traffico che consentano di raggiungere i luoghi di maggior interesse;
4. sviluppo di progettualità atte a recuperare antiche ferrovie, percorsi storici ecc. caratteristici dell'Appennino.

Art. 4.

(Tavolo Nazionale di Coordinamento della Destinazione Appennino)

Istituito a Roma, d'intesa con Vivi Appennino in seguito all'installazione della segnaletica Appennino Bike Tour, il Tavolo Nazionale di Coordinamento della Destinazione Appennino vede invitati a partecipare un delegato per ciascuno degli Enti elencati di seguito:

- 44 Comuni capofila nazionali selezionati al G7 Ambiente;
- Ministeri (MASE, MIT, MIPAAF, MISE);
- Regioni;
- Città Metropolitane e Province;
- Parchi Nazionali, Regionali e Aree Protette;
- Associazioni di Categoria e Associazioni Nazionali;
- GAL.

Inoltre potranno altresì essere coinvolti rappresentanti dei Comuni individuati nel Piano Nazionale di Sviluppo Sostenibile dell'Appennino.

Il Tavolo Nazionale di Coordinamento della Destinazione Appennino:



1. invita i delegati a riunirsi a cadenza trimestrale per:
 - a) valutare eventuali integrazioni al Piano Nazionale di Sviluppo Sostenibile dell'Appennino;
 - b) programmare le attività da svolgere annualmente;
 - c) esaminare le questioni e le proposte che siano ad esso sottoposte;
 - d) definire le attività di comunicazione;
 - e) contribuire all'individuazione di ulteriori azioni (Art. 7) sulla base delle risorse stanziare dal Governo.
2. decide le modalità delle proprie votazioni che avvengono comunque sempre sulla base del voto singolo di cui all'articolo 2352, secondo comma, del Codice Civile.
3. organizzare la Giornata Nazionale dell'Appennino (Art. 5);
4. valuta le candidature e nomina gli Ambasciatori dell'Appennino (Art. 6);
5. aggiorna annualmente gli obiettivi del Piano Nazionale di Sviluppo Sostenibile dell'Appennino, in base a quanto discusso nel corso degli incontri trimestrali; annualmente saranno anche aggiornati i risultati già ottenuti.
6. può essere convocato anche online e in via straordinaria. Gli incontri verranno resi noti tramite e-mail o posta elettronica certificata almeno 10 giorni prima della data prefissata. La convocazione dovrà contenere l'ordine del giorno, l'ora ed il luogo della riunione.

Art. 5.

(Giornata Nazionale dell'Appennino)

La Giornata Nazionale dell'Appennino è fissata a cadenza annuale il terzo Sabato di giugno. Un appuntamento che ha l'obiettivo di porre una maggiore attenzione sul territorio appenninico creando un calendario di eventi unitario che coinvolga tutti i Comuni individuati nel Piano Nazionale di Sviluppo Sostenibile dell'Appennino. Si intende raccontare tutto ciò che si può scoprire sul territorio appenninico, un'occasione che mette in evidenza e valorizza le principali eccellenze di questi territori. Le modalità di organizzazione sono rimandate alle



disposizioni del Tavolo Nazionale di Coordinamento della Destinazione Appennino.

Ar t . 6.

(Ambasciatori dell'Appennino)

Riconoscimento conferito a persone che si sono distinte per la realizzazione di attività innovative, per la passione e la professionalità profuse nel portare avanti la loro attività, per l'impegno a favore della comunità, contribuendo in questo modo allo sviluppo dell'Appennino. Si tratta di esempi virtuosi che rappresentano quanto di meglio possono offrire questi territori. Tali figure vanno a costituire una rete selezionata delle migliori esperienze che hanno portato una ricaduta positiva in termini di crescita in questi luoghi. La candidatura può essere fatta da Comuni o Associazioni Nazionali che ritengano una persona o una diversa realtà particolarmente meritoria. Le proposte ricevute vengono visionate dal Tavolo Nazionale di Coordinamento dell'Appennino.

Ar t . 7.

(Azioni di comunicazione)

Il piano della comunicazione prevede azioni coordinate fra i vari livelli istituzionali che mettano in evidenza l'immagine unitaria della Destinazione Appennino e la creazione di un Catalogo Nazionale. Ciò permetterà di portare nei mercati un'immagine ben definita e riconoscibile dell'offerta in sinergia con l'Agenzia Nazionale del Turismo (ENIT) e Apt, Consorzi, Enti regionali ecc. che avranno il compito di inserire la Destinazione Appennino all'interno dei loro rispettivi piani di comunicazione.

Ar t . 8.

(Disposizioni finanziarie)

Il quadro delle risorse finanziarie per l'avvio del Piano Nazionale di Sviluppo Sostenibile dell'Appennino sarà definito sulla base delle priorità attribuite dal Governo alle varie missioni. In particolare saranno avanzate richieste per:

- a) monitorare Appennino Bike Tour, la ciclovia dell'Appennino, al fine di garantire la fruibilità dell'itinerario;
- b) interventi straordinari di manutenzione di Appennino Bike Tour al fine di garantire la sicurezza della ciclovia, strategica per l'attuazione del Piano Nazionale di Sviluppo



Sostenibile dell'Appennino;

- c) attività di comunicazione e promozione della Destinazione Appennino;
- d) governance della rete nazionale;
- e) organizzazione di eventi per aggiornare in ogni Regione sulle progettualità in corso e future.

Art .9.

(Relazione annuale)

1. Entro la fine di marzo di ogni anno il Tavolo di Coordinamento Nazionale dell'Appennino (art. 4) dovrà presentare la Relazione Annuale della Destinazione Appennino, un documento che riassume l'andamento delle azioni ad esso connesse.
2. La relazione di cui al comma 1 dovrà essere pubblicata sui siti internet degli Enti coinvolti al fine di darne massima diffusione.

Documento di consultazione



AGGIORNAMENTI E AFFINAMENTI PROGETTUALI

2012 - 2016: studio e analisi dell'Appennino bolognese punto di partenza per la stesura del Piano Nazionale di Sviluppo Sostenibile dell'Appennino

12/04/2017: avvio del coordinamento nazionale presso la Sala Europa del MATTM (Ministero dell'Ambiente e della Tutela del Territorio e del Mare)

06/06/2017: firma del Patto di Amicizia per lo Sviluppo Sostenibile dell'Appennino presso Palazzo Segni Masetti, sede di Confcommercio Ascom Bologna, durante gli appuntamenti del G7 Ambiente

15/07/17 - 25/08/17: affinamento progettuale e incontri con Istituzioni, Associazioni, Imprese ecc. lungo tutto l'Appennino con appuntamenti dalla Liguria alla Sicilia

26/01/2018: presentazione in prima stesura del Piano Nazionale di Sviluppo Sostenibile dell'Appennino presso l'Auditorium del MATTM (Ministero dell'Ambiente e della Tutela del Territorio e del Mare)

04/04/18 - 14/04/18: affinamento progettuale e incontri con Istituzioni, Associazioni, Imprese ecc. lungo tutto l'Appennino con appuntamenti dalla Liguria alla Sicilia

11/07/2019: aggiornamento presso il Senato della Repubblica

15/07/2019 - 04/08/2019: affinamento progettuale e incontri con Istituzioni, Associazioni, Imprese ecc. lungo tutto l'Appennino con appuntamenti dalla Liguria alla Sicilia

Novembre 2019: presentazione, assieme a Confcommercio e Anci, di Appennino Bike Tour presso il Parlamento Europeo a Bruxelles, come uno dei migliori progetti di rigenerazione urbana del Paese

16/07/2020: approvazione delle risorse per l'installazione della segnaletica Appennino Bike Tour con il Decreto Legge n. 76, convertito, con modificazioni, dalla legge 11 settembre 2020, n. 120, recante "Misure urgenti per la semplificazione e l'innovazione digitale" - articolo 49, comma 5-octies

20/04/2021: aggiornamento presso la Camera dei Deputati

16/07/2021 - 08/08/2021: affinamento progettuale e incontri con Istituzioni, Associazioni, Imprese ecc. lungo tutto l'Appennino con appuntamenti dalla Liguria alla Sicilia



21/06/2022 - 21/07/2022: affinamento progettuale e incontri con Istituzioni, Associazioni, Imprese ecc. lungo tutto l'Appennino con appuntamenti dalla Liguria alla Sicilia

22/07/2022: approvazione, con Decreto del Ministro delle Infrastrutture e dei Trasporti, delle modalità di assegnazione delle risorse per l'attuazione di Appennino Bike Tour, la ciclovia dell'Appennino

11/10/2022: approvazione del Piano Nazionale della Mobilità Ciclistica in cui è stato inserito Appennino Bike Tour, la ciclovia dell'Appennino

21/05/2024: aggiornamento presso il Senato della Repubblica e la Camera dei Deputati

22/06/2024 - 10/08/2024: affinamento progettuale e incontri con Istituzioni, Associazioni, Imprese ecc. lungo tutto l'Appennino con appuntamenti dalla Liguria alla Sicilia

02/07/2024: aggiornamento presso la Camera dei Deputati

Documento di Consultazione



ALLEGATI

I documenti allegati costituiscono altresì parte integrante e sostanziale del Piano Nazionale di Sviluppo Sostenibile dell'Appennino.

Documento di Consultazione





ALLEGATO A - TERRITORIO

A1. Re g i o n i (14)

1. Abruzzo
2. Basilicata
3. Calabria
4. Campania
5. Emilia-Romagna
6. Lazio
7. Liguria
8. Lombardia
9. Marche
10. Molise
11. Piemonte
12. Sicilia
13. Toscana
14. Umbria



**A2. P r o v i n c e (52)**

	PROVINCIA	REGIONE
1.	Chieti	Abruzzo
2.	L'Aquila	Abruzzo
3.	Pescara	Abruzzo
4.	Teramo	Abruzzo
5.	Matera	Basilicata
6.	Potenza	Basilicata
7.	Catanzaro	Calabria
8.	Cosenza	Calabria
9.	Crotone	Calabria
10.	Reggio Calabria	Calabria
11.	Vibo Valentia	Calabria
12.	Avellino	Campania
13.	Benevento	Campania
14.	Caserta	Campania
15.	Napoli	Campania
16.	Salerno	Campania
17.	Bologna	Emilia-Romagna
18.	Forlì-Cesena	Emilia-Romagna
19.	Modena	Emilia-Romagna
20.	Parma	Emilia-Romagna
21.	Piacenza	Emilia-Romagna
22.	Reggio Emilia	Emilia-Romagna





PIANO NAZIONALE DI SVILUPPO SOSTENIBILE DELL'APPENNINO

23.	Rimini	Emilia-Romagna
24.	Frosinone	Lazio
25.	Rieti	Lazio
26.	Roma	Lazio
27.	Genova	Liguria
28.	La Spezia	Liguria
29.	Savona	Liguria
30.	Pavia	Lombardia
31.	Ancona	Marche
32.	Ascoli Piceno	Marche
33.	Fermo	Marche
34.	Macerata	Marche
35.	Pesaro e Urbino	Marche
36.	Campobasso	Molise
37.	Isernia	Molise
38.	Alessandria	Piemonte
39.	Asti	Piemonte
40.	Cuneo	Piemonte
41.	Catania	Sicilia
42.	Enna	Sicilia
43.	Messina	Sicilia
44.	Palermo	Sicilia
45.	Arezzo	Toscana
46.	Firenze	Toscana
47.	Lucca	Toscana





48.	Massa e Carrara	Toscana
49.	Pistoia	Toscana
50.	Prato	Toscana
51.	Perugia	Umbria
52.	Terni	Umbria

Documento di Consultazione





A3. Unioni di Comuni (125)

REGIONE ABRUZZO (7)

UNIONE	PROVINCIA	COMUNI INTERESSATI
1. Unione dei Comuni Montani Montagna Aquilana	Aquila	Barete, Barisciano, Cagnano Amiterno, Calascio, Campotosto, Capestrano, Capitignano, Caporciano, Carapelle Calvisio, Castel del Monte, Castelvecchio Calvisio, Collepietro, Fossa, Lucoli, Montereale, Navelli, Ocre, Ofena, Pizzoli, Poggio Picenze, Prata d'Ansidonia, San Benedetto in Perillis, San Pio delle Camere, Sant'Eusanio Forconese, Santo Stefano di Sessanio, Scoppito, Tornimparte, Villa Sant'Angelo, Villa Santa Lucia degli Abruzzi
2. Unione dei Comuni Montagna Marsicana	Aquila	Aielli, Balsorano, Bisegna, Canistro, Capistrello, Cappadocia, Carsoli, Castellafiume, Celano, Cerchio, Civita d'Antino, Civitella Roveto, Collaramele, Collelongo, Gioia dei Marsi, Lecce dei Marsi, Luco dei Marsi, Magliano de' Marsi, Massa d'Albe, Morino, Oricola, Ortona dei Marsi, Ortucchio, Ovindoli, Pereto, Pescina, Rocca di Botte, San Benedetto dei Marsi, San Vincenzo Valle Roveto, Sante Marie, Scurcola Marsicana, Tagliacozzo, Trasacco, Villavallelonga
3. Unione dei Comuni Montani della Laga	Teramo	Campoli, Cortino, Rocca Santa Maria, Torricella Sicura, Valle Castellana



- | | | | |
|----|---|--------|---|
| 4. | Unione dei Comuni
Montani Maiella - Alta
Val di Foro | Chieti | Fara Filiorum Petri, Pretoro, Rapino,
Roccamontepiano |
| 5. | Unione dei Comuni
Montani Maiella
Orientale - Verde
Aventino | Chieti | Civitella Messer Raimondo,
Colledimacine, Lama dei Peligni,
Lettopalena, Palena, Taranta Peligna |
| 6. | Unione dei Comuni
Terre dei Peligni | Aquila | Corfinio, Prezza, Raiano,
Roccacasale, Vittorito |
| 7. | Unione Montana dei
Comuni del Sangro | Chieti | Colledimezzo, Montebello sul
Sangro, Monteferrante,
Montelapiano, Montenerodomo,
Pietraferrazzana, Roio del Sangro,
Rosello |

Documento di Consultazione



**REGIONE BASILICATA (5)**

UNIONE	PROVINCIA	COMUNI INTERESSATI
1. Unione dei Comuni Alto Bradano	Potenza	Acerenza, Banzi, Cancellara, Forenza, Genzano di Lucania, Palazzo San Gervasio, San Chirico Nuovo, Tolve
2. Unione dei Comuni Collina Materana	Matera	Accettura, Aliano, Cirigliano, Craco, Gorgoglione, San Mauro Forte, Stigliano
3. Unione dei Comuni Medio Agri	Potenza	Missanello, Roccanova, San Chirico Raparo, Sant'Arcangelo
4. Unione dei Comuni Val Camastra Basento	Potenza	Abriola, Albano di Lucania, Anzi, Brindisi Montagna, Calvello, Laurenzana, Trivigno
5. Unione Lucana del Lagonegrese	Potenza	Castelluccio Inferiore, Castelluccio Superiore, Lagonegro, Latronico, Lauria, Maratea, Nemoli, Rivello, Trecchina

**REGIONE CALABRIA (11)**

UNIONE	PROVINCIA	COMUNI INTERESSATI
1. Brettia Unione dei Comuni Monti, Mare e Terme	Cosenza	Acquappesa, Cetraro
2. Unione dei Comuni "Marano"	Cosenza	Marano Marchesato, Marano Principato
3. Unione dei Comuni "Soleo"	Cosenza	Belvedere Marittimo, Bonifati, Sangineto, Sant'Agata di Esaro
4. Unione dei Comuni Aree Interne Alto Jonio	Cosenza	Albidona, Alessandria del Carretto, Cana, Castrolibero, Montegiordano, Nocera, Oriolo
5. Unione dei Comuni CO.RO. PNRR	Cosenza	Corigliano - Rossano, Cropalati, Paludi
6. Unione dei Comuni del Versante Ionico	Catanzaro	Badolato, Cardinale, Davoli, Guardavalle, Isca sullo Ionio, San Sostene, San Vito sullo Ionio, Sant'Andrea Apostolo dello Ionio, Satriano
7. Unione dei Comuni dell'Alto Ionio - La Via del Mare	Cosenza	Amendolara, Rocca Imperiale, Trebisacce, Villapiana
8. Unione dei Comuni dell'Istmo	Catanzaro	Amato, Marcellinara, Miglierina
9. Unione dei Comuni della Valle del Torbido	Reggio Calabria	Gioiosa Ionica, Grotteria, Mammola, Marina di Gioiosa Ionica, Martone, San Giovanni di Gerace
10. Unione dei Comuni Monte Contessa	Catanzaro	Cortale, Curinga, Jacurso, Maida, San Pietro a Maida



11. Unione dei Comuni Pre Sila Catanzarese Catanzaro Fossato Serralta, Gimigliano, Pentone

Documento di Consultazione



**REGIONE CAMPANIA (9)**

	UNIONE	PROVINCIA	COMUNI INTERESSATI
1.	Unione dei Comuni Alto Calore	Salerno	Campora, Castel San Lorenzo, Felitto, Laurino, Sacco, Valle dell'Angelo
2.	Unione dei Comuni Antico Clanis	Avellino	Lauro, Marzano di Nola, Pago del Vallo di Lauro
3.	Unione dei Comuni del Baianese Alto Clanis	Avellino	Avella, Baiano, Mugnano del Cardinale, Quadrelle, Sirignano, Sperone
4.	Unione dei Comuni dell'Irno	Salerno	Baronissi, Fisciano, Mercato San Severino, Pellezzano
5.	Unione dei Comuni Medio Calore	Avellino	Pietradefusi, Torre Le Nocelle, Venticano
6.	Unione dei Comuni Sant'Arsenio, San Rufo, San Pietro al Tanagro	Salerno	San Pietro al Tanagro, San Rufo, Sant'Arsenio
7.	Unione dei Comuni Santi Sanniti	Benevento	San Giorgio del Sannio, San Martino Sannita, San Nazzaro
8.	Unione dei Comuni Terre dell'Ufita	Avellino	Bonito, Flumeri, Fontanarosa, Frigento, Gesualdo, Grottamirarda, Melito Irpino, Sturmo, Villanova del Battista
9.	Unione dei Comuni Valle dell'Orco	Salerno	Bracigliano, Calvanico, Castel San Giorgio, Siano

**REGIONE EMILIA ROMAGNA (22)**

UNIONE	PROVINCIA	COMUNI INTERESSATI
1. Unione Comuni dell'Appennino Bolognese	Bologna	Camugnano, Castel d'Aiano, Castel di Casio, Castiglione dei Pepoli, Gaggio Montano, Grizzana Morandi, Lizzano in Belvedere, Marzabotto, Monzuno, San Benedetto Val di Sambro, Vergato
2. Unione Comuni Montani Alta Val D'Arda	Piacenza	Castell'Arquato, Lugagnano Val d'Arda, Vernasca
3. Unione dei Comuni del Distretto Ceramico	Modena	Fiorano Modenese, Formigine, Frassinoro, Maranello, Montefiorino, Palagano, Prignano sulla Secchia, Sassuolo
4. Unione dei Comuni del Frignano	Modena	Fanano, Fiumalbo, Lama Mocogno, Montecreto, Pavullo nel Frignano, Pievepelago, Polinago, Riolunato, Serramazzone, Sestola
5. Unione dei Comuni del Nuovo Circondario Imolese	Bologna	Borgo Tossignano, Casalfiumanese, Castel del Rio, Castel Guelfo di Bologna, Castel San Pietro Terme, Dozza, Fontanelice, Imola, Medicina, Mordano
6. Unione dei Comuni della Valconca	Rimini	Gemmano, Mondaino, Montefiore Conca, Montegridolfo, Montescudo - Monte Colombo, Morciano di Romagna, Saludecio, San Clemente
7. Unione dei Comuni Romagna Faentina	Ravenna	Brisighella, Casola Valsenio, Castel Bolognese, Faenza, Riolo Terme, Solarolo
8. Unione dei Comuni Romagna Forlivese	Forlì-Cesena	Bertinoro, Castrocaro Terme e Terra del Sole, Civitella di Romagna, Dovadola, Forlimpopoli, Galeata,



			Meldola, Modigliana, Portico e San Benedetto, Predappio, Premilcuore, Rocca San Casciano, Santa Sofia, Tredozio
9.	Unione dei Comuni Rubicone e Mare	Forlì-Cesena	Borghi, Cesenatico, Gambettola, Gatteo, Longiano, Roncofreddo, San Mauro Pascoli, Savignano sul Rubicone, Sogliano al Rubicone
10.	Unione dei Comuni Savena-Idice	Bologna	Loiano, Monghidoro, Montereenzio, Ozzano dell'Emilia, Pianoro
11.	Unione dei Comuni Terre di Castelli	Modena	Castelnuovo Rangone, Castelvetro di Modena, Guiglia, Marano sul Panaro, Savignano sul Panaro, Spilamberto, Vignola, Zocca
12.	Unione dei Comuni Val d'Enza	Reggio Emilia	Bibbiano, Campegine, Canossa, Cavriago, Gattatico, Montecchio Emilia, San Polo d'Enza, Sant'Ilario d'Enza
13.	Unione dei Comuni Valle del Savio	Forlì-Cesena	Bagno di Romagna, Cesena, Mercato Saraceno, Montiano, Sarsina, Verghereto
14.	Unione dei Comuni Valli del Reno, Lavino e Samoggia	Bologna	Casalecchio di Reno, Monte San Pietro, Sasso Marconi, Valsamoggia, Zola Predosa
15.	Unione dei Comuni Valli del Taro e Ceno	Parma	Bedonia, Bore, Borgo Val di Taro, Compiano, Pellegrino Parmense, Tornolo, Varsi
16.	Unione dei Comuni Valnure e Valchero	Piacenza	Carpaneto Piacentino, Gropparello, Podenzano, San Giorgio Piacentino, Vigolzone
17.	Unione di Comuni Tresinaro Secchia	Reggio Emilia	Baiso, Casalgrande, Castellarano, Rubiera, Scandiano, Viano



18.	Unione di Comuni Valmarecchia	Rimini	Casteldelci, Maiolo, Novafeltria, Pennabilli, Poggio Torriana, San Leo, Sant'Agata Feltria, Santarcangelo di Romagna, Talamello, Verucchio
19.	Unione Montana Alta Val Nure	Piacenza	Bettola, Farini, Ferriere, Ponte dell'Olio
20.	Unione Montana Appennino Parma Est	Parma	Corniglio, Langhirano, Lesignano de' Bagni, Monchio delle Corti, Neviano degli Arduini, Palanzano, Tizzano Val Parma
21.	Unione Montana dei Comuni dell'Appennino Reggiano	Reggio Emilia	Carpineti, Casina, Castelnovo ne' Monti, Toano, Ventasso, Vetto, Villa Minozzo
22.	Unione Montana Valli Trebbia e Luretta	Piacenza	Bobbio, Cerignale, Coli, Corte Brugnatella, Ottone, Piozzano, Travo, Zerba

Documento di Consultazione



REGIONE LAZIO (3)

	UNIONE	PROVINCIA	COMUNI INTERESSATI
1.	Unione dei Comuni degli Ernici	Frosinone	Filettino, Fumone, Guarcino, Torre Cajetani, Trevi nel Lazio, Trivigliano, Vico nel Lazio
2.	Unione dei Comuni dell'Alta Sabina	Rieti	Casaprota, Orvinio, Poggio Moiano, Pozzaglia Sabina, Scandriglia, Torricella in Sabina
3.	Unione dei Comuni Valle di Comino	Frosinone	Alvito, Gallinaro, San Donato Val di Comino, Settefrati, Vicalvi

Documento di Consultazione



**REGIONE LIGURIA (7)**

	UNIONE	PROVINCIA	COMUNI INTERESSATI
1.	Unione dei Comuni Alta Val Trebbia	Genova	Fascia, Fontanigorda, Gorreto, Montebruno, Propata, Rondanina, Rovegno
2.	Unione dei Comuni del Beigua	Savona	Sassello, Urbe
3.	Unione dei Comuni della Val di Vara	La Spezia	Brugnato, Calice al Cornoviglio, Rocchetta di Vara, Sesta Godano, Zignago
4.	Unione dei Comuni Le Valli dell'Entella	Genova	Borzonasca, Mezzanego, Ne
5.	Unione dei Comuni Montani dell'Alta Val d'Aveto	Genova	Rezzoaglio, Santo Stefano d'Aveto
6.	Unione dei Comuni Stura Orba e Leira	Genova	Campo Ligure, Masone, Mele, Rossiglione, Tiglieto
7.	Unione dei Comuni dello Scrivia	Genova	Busalla, Casella, Crocefieschi, Isola del Cantone, Montoggio, Ronco Scrivia, Savignone, Valbrevenna, Vobbia

**REGIONE LOMBARDIA (6)**

	UNIONE	PROVINCIA	COMUNI INTERESSATI
1.	Unione dei Comuni dell'Alta Valle Versa	Pavia	Golferenzo, Montecalvo Versiggia, Volpara
2.	Unione dei Comuni Lombarda Borghi e Valli d'Oltrepo	Pavia	Borgo Priolo, Borgoratto Mormorolo, Montesegale, Rocca Susella
3.	Unione dei Comuni Lombarda Oltrepo Lombardo	Pavia	Calvignano, Fortunago
4.	Unione dei Comuni Oltrepo Centrale	Pavia	Corvino San Quirico, Mornico Losana, Oliva Gessi
5.	Unione di Comuni Lombarda Colline d'Oltrepo	Pavia	Lirio, Pietra de' Giorgi, Rocca de' Giorgi
6.	Unione di Comuni Lombarda Terre dei Malaspina	Pavia	Cecima, Ponte Nizza



**REGIONE MARCHE (10)**

	UNIONE	PROVINCIA	COMUNI INTERESSATI
1.	Unione dei Comuni Le Terre della Marca Senone	Ancona	Arcevia, Barbara, Ostra, Ostra Vetere, Senigallia, Serra de' Conti, Trecastelli
2.	Unione Montana Alta Valle Metauro	Pesaro e Urbino	Borgo Pace, Fermignano, Isola del Piano, Mercatello sul Metauro, Montecalvo in Foglia, Peglio, Petriano, Piobbico, Sant'Angelo in Vado, Urbania, Urbino
3.	Unione Montana dei Monti Azzurri	Macerata	Belforte del Chienti, Caldarola, Camporotondo di Fiastrone, Castelsantangelo sul Nera, Cessapalombo, Colmurano, Gualdo, Loro Piceno, Monte San Martino, Penna San Giovanni, Ripe San Ginesio, San Ginesio, Sant'Angelo in Pontano, Sarnano, Serrapetrona, Tolentino
4.	Unione Montana dei Sibillini	Ascoli Piceno	Amandola, Comunanza, Force, Montefalcone Appennino, Montefortino, Montelparo, Rotella, Santa Vittoria in Matenano
5.	Unione Montana del Catria e del Nerone	Pesaro e Urbino	Acqualagna, Apecchio, Cagli, Cantiano, Frontone, Serra Sant'Abbondio
6.	Unione Montana del Montefeltro	Pesaro e Urbino	Belforte all'Isauro, Carpegna, Frontino, Lunano, Macerata Feltria, Mercatino Conca, Monte Cerignone,



			Monte Grimano Terme, Piandimeleto, Pietrarubbia, Sassocorvaro Auditore, Tavoleto
7.	Unione Montana del Tronto e Valfluvione	Ascoli Piceno	Acquasanta Terme, Appignano del Tronto, Arquata del Tronto, Castignano, Montegallo, Palmiano, Roccafluvione, Venarotta
8.	Unione Montana dell'Esino Frasassi	Ancona	Cerreto d'Esi, Fabriano, Sassoferrato, Serra San Quirico
9.	Unione Montana Marca di Camerino	Macerata	Camerino, Fiastra, Muccia, Pieve Torina, Serravalle di Chienti, Ussita
10.	Unione Montana Potenza Esino Musone	Macerata	Apiro, Castelraimondo, Cingoli, Esanatoglia, Fiuminata, Gagliole, Matelica, Pioraco, Poggio San Vicino, San Severino Marche, Sefro, Treia

**REGIONE MOLISE (6)**

	UNIONE	PROVINCIA	COMUNI INTERESSATI
1.	Unione dei Comuni Alto Biferno	Campobasso	Busso, Casalciprano, Oratino
2.	Unione dei Comuni Alto Volturno	Isernia	Acquaviva d'Isernia, Castel San Vincenzo, Filignano, Forlì del Sannio, Fornelli, Montenero Val Cocchiara, Pizzone, Rionero Sannitico
3.	Unione dei Comuni del Medio Sannio	Campobasso	Castropignano, Duronia, Fossalto, Limosano, Molise, Pietracupa, Salcito, San Biase, Sant'Angelo Limosano, Torella del Sannio, Trivento
4.	Unione dei Comuni della Valle del Tammaro	Campobasso	Cerцемaggiore, Cercepicola, Mirabello Sannitico, San Giuliano del Sannio, Sepino, Vinchiaturò
5.	Unione dei Comuni Pentri	Isernia	Carpinone, Miranda, Pesche, Pettoranello del Molise, Sessano del Molise
6.	Unione dei Comuni delle Sorgenti del Biferno	Campobasso	Bojano, Campochiaro, Colle d'Anchise, Guardiaregia, San Massimo, San Polo Matese, Spinete

**REGIONE PIEMONTE (10)**

	UNIONE	PROVINCIA	COMUNI INTERESSATI
1.	Unione dei Comuni Montani Val Lemme	Alessandria	Carrosio, Fraconalto, Parodi Ligure, Voltaggio
2.	Unione di Comuni dal Tobbio al Colma	Alessandria	Belforte Monferrato, Bosio, Casaleggio Boiro, Lerma, Molare, Montaldeo, Mornese, Silvano d'Orba, Tagliolo Monferrato
3.	Unione Montana Alta Langa	Cuneo	Albaretto della Torre, Arguello, Belvedere Langhe, Benevello, Bergolo, Bonvicino, Borgomale, Bosia, Bossolasco, Camerana, Castelletto Uzzone, Castino, Cerretto Langhe, Cissone, Cortemilia, Cossano Belbo, Cravanzana, Feisoglio, Gorzegno, Gottasecca, Igliano, Lequio Berria, Levice, Mombarcaro, Monesiglio, Murazzano, Niella Belbo, Paroldo, Perletto, Pezzolo Valle Uzzone, Prunetto, Rocchetta Belbo, San Benedetto Belbo, Santo Stefano Belbo, Serravalle Langhe, Somano, Torre Bormida, Trezzo Tinella
4.	Unione Montana Alto Monferrato Aleramico	Alessandria	Bistagno, Castelletto d'Erro, Ponzone, Terzo



5.	Unione Montana Langa Astigiana Val Bormida	Asti	Bubbio, Cassinasco, Castel Boglione, Cessole, Loazzolo, Mombaldone, Monastero Bormida, Montabone, Olmo Gentile, Roccaverano, Rocchetta Palafea, San Giorgio Scarampi, Serole, Vesime
6.	Unione Montana Suol d'Aleramo	Alessandria	Cartosio, Cavatore, Denice, Melazzo, Merana, Montechiaro d'Acqui, Morbello, Pareto, Ponti, Spigno Monferrato
7.	Unione Montana Terre Alte	Alessandria	Albera Ligure, Cabella Ligure, Cantalupo Ligure, Carrega Ligure, Fabbrica Curone, Mongiardino Ligure, Roccaforte Ligure
8.	Unione Montana tra Langa e Alto Monferrato	Alessandria	Cassinelle, Grogardo, Malvicino, Prasco, Visone
9.	Unione Montana Valli Borbera e Spinti	Alessandria	Borghetto di Borbera, Grondona, Stazzano, Vignole Borbera
10.	Unione Montana Valli Curone, Grue e Osson	Alessandria	Berzano di Tortona, Brignano Frascata, Garbagna, Monleale, Montacuto, Montegioco, Montemarzino, Pozzol Groppo, Volpegliano

**REGIONE SICILIA (18)**

	UNIONE	PROVINCIA	COMUNI INTERESSATI
1.	Area Interna Etna - Nebrodi – Alcantara	Catania	Bronte, Castiglione di Sicilia, Randazzo
2.	Unione dei Comuni Terra dei Lancia	Messina	Brolo, Ficarra
3.	Unione dei Comuni Alto Alcantara	Messina	Malvagna, Moio Alcantara, Roccella Valdemone, Santa Domenica Vittoria
4.	Unione dei Comuni dei Nebrodi	Messina	Frazzanò, Longi, Mirto
5.	Unione dei Comuni delle Madonie	Palermo	Alimena, Aliminusa, Blufi, Bompietro, Caccamo, Castelbuono, Castellana Sicula, Collesano, Gangi, Gratteri, Isnello, Montemaggiore Belsito, Petralia Soprana, Petralia Sottana, Pollina, San Mauro Castelverde
6.	Unione dei Comuni delle Valli Joniche Peloritane	Messina	Ali, Antillo, Casalvecchio Siculo, Furci Siculo, Mandanici, Pagliara, Roccafiorita, Roccalumera, Sant'Alessio Siculo, Santa Teresa di Riva, Savoca
7.	Unione dei Comuni Nebrodi – Etna	Catania	Cesarò, Maletto, Maniace
8.	Unione dei Comuni Trinacria del Tirreno	Messina	Gualtieri Sicaminò, Pace del Mela, San Pier Niceto, Venetico



9.	Unione dei Comuni Val d'Himera Settentrionale	Palermo	Caltavuturo, Scillato, Sclafani Bagni
10.	Unione dei Comuni Valdemone BIS	Messina	Alcara Li Fusi, Militello Rosmarino
11.	Unione dei Comuni Valle dei Nebrodi	Messina	Castell'Umberto, Galati Mamertino, Tortorici
12.	Unione dei Comuni Valle del Nisi - Area delle Terme	Messina	Ali Terme, Fiumedinisi, Nizza di Sicilia
13.	Unione dei Comuni Valle del Patri'	Messina	Castroreale, Fondachelli-Fantina
14.	Unione dei Comuni Valle del Tirreno	Messina	Condò, Monforte San Giorgio, Roccavaldina, Torregrotta, Valdina
15.	Unione dei Comuni Valle del Torto e dei Feudi	Palermo	Alia, Castronovo di Sicilia, Lercara Friddi, Roccapalumba, Valledolmo, Vicari
16.	Unione dei Comuni Via Regia dell'Alcantara	Messina	Francavilla di Sicilia, Gaggi, Graniti
17.	Unione dei Nebrodi	Messina	Capo d'Orlando, Caronia, San Fratello, Sant'Agata di Militello, Santo Stefano di Camastra, Torrenova
18.	Unione dei Paesi dei Nebrodi	Messina	Capri Leone, San Marco d'Alunzio, San Salvatore di Fitalia

**REGIONE TOSCANA (10)**

	UNIONE	PROVINCIA	COMUNI INTERESSATI
1.	Unione Comuni Garfagnana	Lucca	Camporgiano, Careggine, Castelnuovo di Garfagnana, Castiglione di Garfagnana, Fabbriche di Vergemoli, Fosciandora, Galliciano, Minucciano, Molazzana, Piazza al Serchio, Pieve Fosciana, San Romano in Garfagnana, Sillano Giuncugnano, Villa Collemantina
2.	Unione dei Comuni Pratomagno	Arezzo	Castelfranco Piandiscò, Castiglion Fibocchi, Loro Ciuffenna
3.	Unione dei Comuni Media Valle del Serchio	Lucca	Bagni di Lucca, Barga, Borgo a Mozzano, Coreglia Antelminelli, Pescaglia
4.	Unione dei Comuni Montani del Casentino	Arezzo	Castel Focognano, Castel San Niccolò, Chitignano, Chiusi della Verna, Montemignaio, Ortignano Raggiolo, Poppi, Talla
5.	Unione dei Comuni Val di Bisenzio	Prato	Cantagallo, Vaiano, Vernio
6.	Unione dei Comuni Valdarno e Valdisieve	Firenze	Londa, Pelago, Pontassieve, Reggello, Rufina, San Godenzo



7.	Unione di Comuni Montani Appennino Pistoiese	Pistoia	Abetone Cutigliano, Sambuca Pistoiese, San Marcello Piteglio
8.	Unione di Comuni Montana Lunigiana	Massa-Carrara	Aulla, Bagnone, Casola in Lunigiana, Comano, Filattiera, Fivizzano, Fosdinovo, Licciana Nardi, Mulazzo, Podenzana, Tresana, Villafranca in Lunigiana, Zeri
9.	Unione Montana dei Comuni del Mugello	Firenze	Barberino di Mugello, Borgo San Lorenzo, Dicomano, Firenzuola, Marradi, Palazzuolo sul Senio, Scarperia e San Piero, Vicchio
10.	Unione Montana dei Comuni della Valtiberina Toscana	Arezzo	Anghiari, Badia Tedalda, Caprese Michelangelo, Monterchi, Sansepolcro, Sestino

Documento di Consultazione



REGIONE UMBRIA (1)

	UNIONE	PROVINCIA	COMUNI INTERESSATI
1.	Unione di Comuni Terre dell'Olio e del Sagrantino	Perugia	Bevagna, Campello sul Clitunno, Castel Ritaldi, Giano dell'Umbria, Gualdo Cattaneo, Massa Martana, Montefalco, Trevi

Documento di Consultazione

Dati aggiornati al 15/10/2024

Fonte: Ministero dell'Interno - Dipartimento per gli Affari Interni e Territoriali



**A4. GAL (73)****REGIONE ABRUZZO (6)**

1. **GAL Abruzzo Italic Alto Sangro**
- | | | |
|-----------------------|---------------------|-----------------|
| Alfedena | Corfinio | Rivisondoli |
| Anversa degli Abruzzi | Introdacqua | Rocca Pia |
| Ateleta | Opi | Roccaraso |
| Barrea | Pacentro | Scanno |
| Bugnara | Pescasseroli | Scontrone |
| Campo di Giove | Pescocostanzo | Sulmona |
| Cansano | Pettorano sul Gizio | Villalago |
| Castel di Sangro | Pratola Peligna | Villetta Barrea |
| Civitella Alfedena | Prezza | Vittorito |
| Cocullo | Raiano | |
2. **GAL Gran Sasso Velino**
- | | | |
|------------------------|--------------------|---------------------------|
| Acciano | Fontecchio | Rocca di Botte |
| Barete | Fossa | Rocca di Cambio |
| Barisciano | Gagliano Aterno | Rocca di Mezzo |
| Cagnano Amiterno | Goriano Sicoli | San Benedetto in Perillis |
| Calascio | L'Aquila | San Demetrio ne' Vestini |
| Campotosto | Lucoli | San Pio delle Camere |
| Capecetrano | Magliano de' Marsi | Sant'Eusanio Forconese |
| Capitignano | Molina Aterno | Santo Stefano di Sessanio |
| Caporciano | Monte reale | Scoppito |
| Carapelle Calvisio | Navelli | Scurcola Marsicana |
| Carsoli | Ocre | Secinaro |
| Castel del Monte | Ofena | Tagliacozzo |
| Castel di Ieri | Oricola | Tione degli Abruzzi |
| Castelvecchio Calvisio | Pereto | Tornimparte |
| Castelvecchio Subequo | Pizzoli | Villa Santa Lucia degli |



Abruzzi

Collepietro
Fagnano Alto

Poggio Picenze
Prata d'Ansidonia

3. **GAL M a i e l l a V e r d e**

Altino	Filetto	Pennapedimonte
Archi	Fraine	Perano
Ari	Fresagrandinaria	Pietraferrazzana
Arielli	Frisa	Pizzoferrato
Atessa	Furci	Poggiofiorito
Bomba	Gamberale	Pretoro
Borrello	Gessopalena	Quadri
Bucchianico	Gissi	Rapino
Canosa Sannita	Giuliano Teatino	Roccamontepiano
Carpineto Sinello	Guardiagrele	Roccascalegna
Carunchio	Gulmi	Roccaspinalveti
Casacanditella	Lama dei Peligni	Roio del Sangro
Casalanguida	Lanciano	Rosello
Casalincontrada	Lentella	San Buono
Casoli	Lettopalena	San Giovanni Lipioni
Castel Frentano	Liscia	Sant'Eusanio del Sangro
Castelguidone	Montazzoli	Santa Maria Imbaro
Castiglione Messer Marino	Montebello sul Sangro	Schiavi di Abruzzo
Celenza sul Trigno	Monteferrante	Taranta Peligna
Civitaluparella	Montelapiano	Tornareccio
Civitella Messer Raimondo	Montenerodomo	Torrebruna
Colledimacine	Mozzagroga	Torricella Peligna
Colledimezzo	Orsogna	Tufillo
Crecchio	Paglieta	Vacri
Cupello	Palena	Villa Santa Maria





	Dogliola	Palmoli	Villamagna
	Fallo	Palombaro	
	Fara Filiorum Petri	Pennadomo	
4.	GAL Terre Aquilane		
	Aielli	Cerchio	Morino
	Avezzano	Civita d'Antino	Ortona dei Marsi
	Balsorano	Civitella Roveto	Ortucchio
	Bisegna	Collaromele	Ovindoli
	Canistro	Collelongo	Pescina
	Capistrello	Gioia dei Marsi	San Benedetto dei Marsi
	Cappadocia	Lecce nei Marsi	San Vincenzo Valle Roveto
	Castellafiume	Luco dei Marsi	
	Celano	Massa d'Albe	
5.	GAL Terre d'Abruzzo		
	Arsita	Castilenti	Montorio al Vomano
	Atri	Cermignano	Penna Sant'Andrea
	Basciano	Civitella del Tronto	Pietracamela
	Bisenti	Colledara	Rocca Santa Maria
	Campoli	Cortino	Teramo
	Canzano	Crognaleto	Torricella Sicura
	Castel Castagna	Fano Adriano	Tossicia
	Castelli	Isola del Gran Sasso d'Italia	Valle Castellana
	Castiglione Messer Raimondo	Montefino	
6.	GAL Terre Pescaraesi		
	Abbateggio	Corvara	Popoli
	Alanno	Cugnoli	Roccamorice



Bolognano	Elice	Rosciano
Brittoli	Farindola	Salle
Bussi sul Tirino	Lettomanoppello	San Valentino in Abruzzo Citeriore
Cappelle sul Tavo	Loreto Aprutino	Sant'Eufemia a Maiella
Caramanico Terme	Manoppello	Scafa
Carpineto della Nora	Montebello di Bertona	Serramonacesca
Castiglione a Casauria	Moscufo	Spoltore
Catignano	Nocciano	Tocco da Casauria
Cepagatti	Penne	Torre de' Passeri
Città Sant'Angelo	Pescosansonesco	Turrivalignani
Civitaquana	Pianella	Vicoli
Civitella Casanova	Picciano	Villa Celiera
Collecorvino	Pietranico	

Documento di Consultazione



REGIONE BASILICATA (5)

1. **GAL C i t t a d e l l a d e l S a p e r e**

Calvera	Francavilla in Sinni	San Costantino Albanese
Carbone	Lagonegro	San Giorgio Lucano
Castelluccio Inferiore	Latronico	San Paolo Albanese
Castelluccio Superiore	Lauria	San Severino Lucano
Castronuovo di Sant'Andrea	Maratea	Senise
Cersosimo	Nemoli	Teana
Chiaromonte	Noepoli	Terranova di Pollino
Episcopia	Rivello	Trecchina
Fardella	Rotonda	Viggianello

2. **GAL L u c a n i a I n t e r i o r e**

Accettura	Guardia Perticara	San Martino d'Agri
Aliano	Marsico Nuovo	San Mauro Forte
Armento	Marsicovetere	Sant'Arcangelo
Calciano	Missanello	Sarconi
Castelsaraceno	Moliterno	Spinoso
Cirigliano	Montemurro	Stigliano
Corleto Perticara	Oliveto Lucano	Tramutola
Craco	Paterno	Tricarico
Gallicchio	Roccanova	Viggiano
Garaguso	Salandra	
Gorgoglione Grumento Nova	San Chirico Raparo	

3. **GAL L u c u s E s p e r i e n z e R u r a l i**

Acerenza	Ginestra	Rapolla
Atella	Lavello	Rionero in Vulture
Banzi	Maschito	Ripacandida



Barile	Melfi	Ruvo del Monte
Cancellara	Montemilone	San Chirico Nuovo
Forenza	Oppido Lucano	Tolve
Genzano di Lucania	Palazzo San Gervasio	Venosa
4.	GAL Per Corsi	
Abriola	Castelgrande	Ruoti
Albano di Lucania	Castelmezzano	Ruvo del Monte
Anzi	Filiano	San Fele
Avigliano	Laurenzana	Sant'Angelo Le Fratte
Balvano	Muro Lucano	Sasso di Castalda
Baragiano	Pescopagano	Satriano di Lucania
Bella	Picerno	Savoia di Lucania
Brienza	Pietragalla	Tito
Brindisi Montagna	Pietrapertosa	Trivigno
Calvello	Pignola	Vaglio Basilicata
Campomaggiore	Rapone	Vietri di Potenza
5.	GAL START 2020	
Bernalda	Irsina	Pisticci
Colobraro	Miglionico	Pomarico
Ferrandina	Montalbano J.	Rotondella
Grassano	Montescaglioso	Tursi
Grottole	Nova Siri	Valsinni



REGIONE CALABRIA (13)

1. GAL Ar e a Gr e c a n i c a

Africo	Cardeto	Palizzi
Bagaladi	Condofuri	Roccaforte del Greco
Bova	Ferruzzano	Roghudi
Bova Marina	Melito di Porto Salvo	San Lorenzo
Brancaleone	Montebello Ionico	Staiti
Bruzzano Zeffirio	Motta San Giovanni	

2. GAL Ba t i r Ba s s o T i r r e n o R e g g i n o

Anoia	Laganadi	Sant'Alessio In Aspromonte
Bagnara Calabria	Laureana Di Borrello	Sant'Eufemia D'Aspromonte
Calanna	Maropati	Santa Cristina D'Aspromonte
Campo Calabro	Melicuccà	Santo Stefano In Aspromonte
Cinquefrondi	Molochio	Scido
Cittanova	Oppido Mamertina	Scilla
Cosoleto	Palmi	Seminara
Delianuova	Polistena	Serrata
Feroletto Della Chiesa	San Giorgio Morgeto	Sinopoli
Fiumara	San Pietro Di Caridà	Terranova Sappo Minulio
Galatro	San Procopio	Varapodio
Giffone	San Roberto	Villa San Giovanni

3. GAL d e i Du e Ma r i

Albi	Gimigliano	San Mango d'Aquino
Amato	Gizzeria	San Pietro Apostolo
Andali	Magisano	Sellia
Belcastro	Marcedusa	Sellia Marina



- | | | |
|-----------------------|--|----------------------|
| Botricello | Marcellinara | Serrastretta |
| Carlopoli | Martirano | Sersale |
| Cerva | Martirano Lombardo | Settingiano |
| Cicala | Miglierina | Simeri Crichi |
| Conflenti | Motta Santa Lucia | Sorbo San Basile |
| Cropani | Nocera Terinese | Soveria Mannelli |
| Decollatura | Pentone | Soveria Simeri |
| Falerna | Petronà | Taverna |
| Feroleto Antico | Pianopoli | Tirolo |
| Fossato Serralta | Platania | Zagarise |
|
 | | |
| 4. | GAL K r o t o n | |
| Belvedere di Spinello | Crucoli | San Mauro Marchesato |
| Caccuri | Cutro | San Nicola dell'Alto |
| Carfizzi | Isola di Capo Rizzuto | Santa Severina |
| Casabona | Melissa | Savelli |
| Castelsilano | Mesoraca | Scandale |
| Cerenzia | Pallagorio | Strongoli |
| Cirò | Petilia Policastro | Umbriatico |
| Cirò Marina | Rocca di Neto | Verzino |
| Cotronei | Roccabernarda | |
|
 | | |
| 5. | GAL P o l l i n o S v i l u p p o | |
| Acquaformosa | Laino Castello | San Donato di Ninea |
| Castrovillari | Lungro | San Sosti |
| Civita | Morano Calabro | Sant'Agata di Esaro |
| Firmo | Mormanno | Saracena |
| Frascineto | Mottafollone | |
| Laino Borgo | San Basile | |
|
 | | |
| 6. | GAL R i v i e r a d e i C e d r i | |
| Aieta | Maierà | Santa Domenica Talao |



	Belvedere Marittimo	Orsomarso	Santa Maria del Cedro
	Bonifati	Papasidero	Scalea
	Buonvicino	Praia a Mare	Tortora
	Diamante	San Nicola Arcella	Verbicaro
	Grimaldi	Sanginetto	
7.	GAL Serre Calabresi		
	Amaroni	Gasperina	San Pietro a Maida
	Argusto	Girifalco	San Sostene
	Badolato	Guardavalle	San Vito sullo Ionio
	Borgia	Isca sullo Ionio	Sant'Andrea Apostolo dello Ionio
	Caraffa di Catanzaro	Jacurso	Santa Caterina dello Ionio
	Cardinale	Maida	Satriano
	Cenadi	Montauro	Soverato
	Centrache	Montepaone	Squillace
	Chiaravalle Centrale	Olivadi	Staletti
	Cortale	Palermi	Torre di Ruggiero
	Davoli	Petrizzi	Vallefiorita
	Gagliato	San Floro	
8.	GAL Sibariti de		
	Albidona	Crosia	San Cosmo Albanese
	Alessandria del Carretto	Francavilla Marittima	San Demetrio Corone
	Amendolara	Mandatoriccio	San Giorgio Albanese
	Calopezzati	Montegiordano	San Lorenzo Bellizzi
	Caloveto	Nocara	Santa Sofia d'Epiro
	Canna	Oriolo	Scala Coeli
	Cariati	Paludi	Terravecchia
	Cassano all'Ionio	Pietrapaola	Trebisacce
	Castroregio	Plataci	Vaccarizzo Albanese
	Cerchiara di Calabria	Rocca Imperiale	Villapiana



- | | | | |
|-----|--|---------------------|---------------------------|
| | Corigliano - Rossano
Cropalati | Roseto Capo Spulico | |
| 9. | GAL Si l a | | |
| | Acri | Celico | Rovito |
| | Bocchigliero | Lappano | San Giovanni in Fiore |
| | Campana | Longobucco | San Pietro di Guarano |
| | Casali del Manco | Pietrafitta | Spezzano della Sila |
| | Castiglione Cosentino | Rende | Zumpano |
| | Acri | Celico | Rovito |
| 10. | GAL STS (Sa v u t o - T i r r e n o - S e r r e) | | |
| | Aiello Calabro | Colosimi | Marzi |
| | Attilia | Dipignano | Mendicino |
| | Amantea | Domanico | Panettieri |
| | Aprigliano | Falconara Albanese | Parenti |
| | Belmonte Calabro | Figline Vegliaturo | Paterno Calabro |
| | Belsito | Fiumefreddo Bruzio | Pedivigliano |
| | Bianchi | Grimaldi | Piane Crati |
| | Carolei | Lago | Rogliano |
| | Carpanzano | Longobardi | San Lucido |
| | Castrolibero | Malito | San Pietro in Amantea |
| | Cellara | Mangone | Santo Stefano di Rogliano |
| | Cerisano | Marano Marchesato | Scigliano |
| | Cleto | Marano Principato | Serra d'Aiello |
| 11. | GAL T e r r e L o c r i d e e | | |
| | Agnana Calabra | Caulonia | Plati |
| | Antonimina | Ciminà | Portigliola |
| | Ardore | Gerace | Riace |
| | Benestare | Gioiosa Ionica | Roccella Ionica |
| | Bianco | Grotteria | Samo |



Bivongi	Locri	San Giovanni di Gerace
Bovalino	Mammola	San Luca
Camini	Marina di Gioiosa Ionica	Sant'Agata del Bianco
Canolo	Martone	Sant'Ilario dello Ionio
Caraffa del Bianco	Monasterace	Siderno
Careri	Pazzano	Stignano
Casignana	Placanica	Stilo
12. GAL Terre Vibonensi		
Acquaro	Joppolo	San Nicola da Crissa
Arena	Limbadi	Sant'Onofrio
Briatico	Maierato	Serra San Bruno
Brognaturo	Mileto	Simbario
Capistrano	Mongiana	Sorianello
Cessaniti	Monterosso Calabro	Soriano Calabro
Dasà	Nardodipace	Spadola
Dinami	Nicotera	Spilinga
Drapia	Parghelia	Stefanaconi
Fabrizia	Pizzo	Tropea
Filadelfia	Pizzoni	Vallelonga
Filandari	Polia	Vazzano
Filogaso	Ricadi	Zaccanopoli
Francavilla Angitola	Rombiolo	Zambrone
Francica	San Calogero	Zungri
Gerocarne	San Costantino Calabro	
Ionadi	San Gregorio d'Ippona	
13. GAL Valle del Crati		
Acquappesa	Lattarico	San Benedetto Ullano
Altomonte	Luzzi	San Fili
Bisignano	Malvito	San Lucido



Cervicati	Mongrassano	San Marco Argentano
Cerzeto	Montalto Uffugo	San Martino di Finita
Cetraro	Paola	San Vincenzo La Costa
Fagnano Castello	Roggiano Gravina	Santa Caterina Albanese
Fuscaldo	Rose	Tarsia
Guardia Piemontese	Rota Greca	Torano Castello

Documento di Consultazione





REGIONE CAMPANIA (9)

1. **ATI GAL Ta b u r n o e GAL Ar e a Fo r t o r e**
- | | | |
|-----------------------------|-----------------------------|-------------------------|
| Airola | Foglianise | San Bartolomeo in Galdo |
| Apice | Foiano di Val Fortore | San Giorgio del Sannio |
| Apollosa | Forchia | San Giorgio La Molara |
| Arpaia | Fragneto l'Abate | San Leucio del Sannio |
| Baselice | Frasso Telesino | San Marco dei Cavoti |
| Bonea | Ginestra degli Schiavoni | San Martino Sannita |
| Bucciano | Limatola | San Nazario |
| Buonalbergo | Melizzano | San Nicola Manfredi |
| Calvi | Moiano | Sant'Agata de' Goti |
| Campoli del Monte Taburno | Molinara | Sant'Angelo a Cupolo |
| Castelfranco in Miscano | Montefalcone di Val Fortore | Sant'Arcangelo Trimonte |
| Castelpoto | Montesarchio | Solopaca |
| Castelvetero in Val Fortore | Paduli | Tocco Caudio |
| Cautano | Paolisi | Torrecozzo |
| Dugenta | Paupisi | Vitulano |
| Durazzano | Reino | |
2. **ATS GAL Al t o Ta m m a r o s c a r l - GAL Ti t e r n o**
- | | | |
|-----------------|---------------------|------------------------|
| Amorosi | Faicchio | Puglianello |
| Benevento | Fragneto Monforte | San Lorenzello |
| Campolattaro | Guardia Sanframondi | San Lorenzo Maggiore |
| Casalduni | Morcone | San Lupo |
| Castelpagano | Pago Veiano | San Salvatore Telesino |
| Castelvenere | Pesco Sannita | Santa Croce del Sannio |
| Cerreto Sannita | Pietraroja | Sassinoro |
| Circello | Pietrelcina | Telese Terme |



- | | | |
|---------------------------|---|--------------------------|
| Colle Sannita | Ponte | |
| Cusano Mutri | Pontelandolfo | |
|
 | | |
| 3. | GAL A.I.S.L. - Aree Interne e Sviluppo Loro Cisp | |
| Castelvetere sul Calore | Salza Irpina | Sant'Angelo dei Lombardi |
| Pietraderusi | San Mango sul Calore | Sorbo Serpico |
| Prata di Principato Ultra | San Potito Ultra | Tufo |
| Pratola Serra | Sant'Andrea di Conza | Venticano |
| Rocca San Felice | Sant'Angelo all'Esca | Villamaina |
|
 | | |
| 4. | GAL Cilento Regeneratio | |
| Albanella | Laurino | Prignano Cilento |
| Altavilla Silentina | Lustra | Roccadaspide |
| Campora | Magliano Vetere | Rutino Sacco |
| Cannalonga | Moio della Civitella | Salento |
| Casal Velino | Montecorice | San Mauro Cilento |
| Castel San Lorenzo | Monteforte Cilento | Serramezzana |
| Castellabate | Novi Velia | Sessa Cilento |
| Castelnuovo Cilento | Ogliastro Cilento | Stella Cilento |
| Ceraso | Omignano | Stio |
| Cicerale | Orria | Torchiara |
| Felitto | Perdifumo | Trentinara |
| Gioi | Perito | Valle dell'Angelo |
| Giungano | Piaggine | Vallo della Lucania |
| Laureana Cilento | Pollica | |
|
 | | |
| 5. | GAL Colline Salernitane | |
| Montecorvino Pugliano | San Cipriano Picentino | Acerno |
| Olevano sul Tusciano | Montecorvino Rovella | Castiglione del Genovesi |
| Giffoni Sei Casali | San Mango Piemonte | Giffoni Valle Piana |



6. **GAL I Sentieri del Buon Vivere**

Aquara	Colliano	Romagnano al Monte
Auletta	Controne	Roscigno
Bagnoli Irpino	Contursi Terme	Salvitelle
Bellosguardo	Corleto Monforte	San Gregorio Magno
Buccino	Laviano	Sant'Angelo a Fasanella
Caggiano	Lioni	Santomenna
Calabritto	Nusco	Senerchia
Campagna	Oliveto Citra	Sicignano degli Alburni
Caposele	Ottati	Teora
Cassano Irpino	Palomonte	Torella dei Lombardi
Castelcivita	Petina	Valva
Castelfranci	Postiglione	
Castelnuovo di Conza	Ricigliano	

7. **GAL Irpinia**

Andretta	Gesualdo	Savignano Irpino
Aquilonia	Greci	Scampitella
Ariano Irpino	Grottaminarda	Sturno
Bisaccia	Guardia Lombardi	Taurasi
Bonito	Lacedonia	Torre Le Nocelle
Cairano	Melito Irpino	Trevico
Carife	Mirabella Eclano	Vallata
Casalbore	Montaguto	Vallesaccarda
Castel Baronia	Montecalvo Irpino	Villanova del Battista
Flumeri	Monteverde	Zungoli
Fontanarosa	San Nicola Baronia	
Frigento	San Sossio Baronia	

8. **GAL Partenio Consorzio**

Altavilla Irpina	Pannarano	Sant'Angelo a Scala
------------------	-----------	---------------------



Arpaise	Petruro Irpino	Santa Paolina
Capriglia Irpina	Pietrastornina	Summonte
Cervinara	Rocbascerana	Torrioni
Mercogliano	Rotondi	
Ospedaletto d'Alpinolo	San Martino Valle Caudina	

9. **GAL Serinese Solofrana**

Avella	Monteforte Irpino	Santo Stefano del Sole
Baiano	Moschiano	Serino
Casamarciano	Mugnano del Cardinale	Sirignano
Cesinali	Pago del Vallo di Lauro	Solofra
Contrada	Quadrelle	Sperone
Domicella	Quindici	Taurano
Forino	Roccarainola	Tufino
Lauro	San Michele di Serino	Visciano
Marzano di Nola	Santa Lucia di Serino	



REGIONE EMILIA-ROMAGNA (5)

1. **GAL Antico Frignano e Appennino Reggiano**

Baiso	Marano sul Panaro	Serramazzoni
Canossa	Montecreto	Sestola
Carpineti	Montefiorino	Toano
Casina	Montese	Ventasso
Castelnovo ne' Monti	Palagano	Vetto
Fanano	Pavullo nel Frignano	Viano
Fiumalbo	Pievepelago	Villa Minozzo
Frassinoro	Polinago	Zocca
Guiglia	Prignano sulla Secchia	
Lama Mocogno	Riolunato	

2. **GAL Appennino Bolognese**

Alto Reno Terme	Fontanelice	Monteveglia
Borgo Tossignano	Gaggio Montano	Monzuno
Camugnano	Grizzana Morandi	Pianoro
Casalfiumanese	Lizzano in Belvedere	San Benedetto Val di Sambro
Castel d'Aiano	Loiano	Sasso Marconi
Castel del Rio	Marzabotto	Savigno
Castel di Casio	Monghidoro	Valsamoggia
Castello di Serravalle	Monte San Pietro	Vergato
Castiglione dei Pepoli	Monterenzio	

3. **GAL del Ducato**

Agazzano	Farini	Pianello Val Tidone
Albareto	Felino	Piozzano
Alseno	Ferriere	Ponte dell'Olio
Alta Val Tidone	Corte Brugnatella	Pellegrino Parmense
Bardi	Fidenza	Rivergaro



Bedonia	Fornovo di Taro	Sala Baganza
Berceto	Gazzola	Salsomaggiore Terme
Bettola	Gropparello	Solignano
Bobbio	Langhirano	Terenzo
Bore	Lesignano de' Bagni	Tizzano Val Parma
Borgo Val di Taro	Lugagnano Val d'Arda	Tornolo
Borgonovo Val Tidone	Medesano	Travo
Calestano	Monchio delle Corti	Valmozzola
Castell'Arquato	Morfasso	Varano de' Melegari
Cerignale	Neviano degli Arduini	Varsi
Coli	Noceto	Vernasca
Collecchio	Ottone	Vigolzone
Compiano	Palanzano	Zerba
Corniglio	Pecorara	Ziano Piacentino
4.	GAL L'Al tra Ro ma g n a	
Bagno di Romagna	Galeata	Rocca San Casciano
Borghi	Meldola	Roncofreddo
Brisighella	Mercato Saraceno	Santa Sofia
Casola Valsenio	Modigliana	Sarsina
Castel Bolognese	Montiano	Sogliano al Rubicone
Castrocaro Terme e Terra del Sole	Portico e San Benedetto	Tredozio
Civitella di Romagna	Predappio	Verghereto
Dovadola	Premilcuore	
Faenza	Riolo Terme	
5.	GAL Va l l i M a r e c c h i a e Co n c a	
Casteldelci	Montefiore Conca	Saludecio
Coriano	Montescudo - Monte Colombo	San Clemente
Gemmano	Morciano di Romagna	San Leo



Maiolo	Novafeltria	Sant'Agata Feltria
Mondaino	Pennabilli	Talamello
Montegrolfo	Poggio Torriana	Verucchio

REGIONE LAZIO (2)

1. **GAL Sa l t o C i c o l a n o**

Borgorose	Marcetelli	Varco Sabino
Concerviano	Pescorocchiano	
Fiamignano	Petrella Salto	

2. **GAL Ve t t e Re a t i n e**

Accumoli	Cittareale	Micigliano
Amatrice	Colli sul Velino	Morro Reatino
Antrodoco	Contigliano	Poggio Bustone
Borbona	Greccio	Posta
Cantalice	Labro	Rivodutri
Castel Sant'Angelo	Leonessa	





REGIONE LIGURIA (4)

1. GAL G e n o v e s e

Avegno	Davagna	Neirone
Bargagli	Favale di Malvaro	Orero
Campo Ligure	Leivi	Rossiglione
Campomorone	Lorsica	San Colombano Certenoli
Carasco	Lumarzo	Sant'Olcese
Ceranesi	Masone	Serra Riccò
Cicagna	Mele	Tiglieto
Cogorno	Mignanego	Tribogna
Coreglia Ligure	Moconesi	Uscio

2. GAL P r o v i n c i a d e l l a S p e z i a

Ameiglia	Castelnuovo Magra	Riomaggiore
Arcola	Deiva Marina	Rocchetta di Vara
Beverino	Follo	Santo Stefano di Magra
Bolano	Framura	Sarzana
Bonassola	Levanto	Sesta Godano
Borghetto di Vara	Maissana	Varese Ligure
Brugnato	Monterosso al Mare	Vernazza
Calice al Cornoviglio	Ortonovo	Vezzano Ligure
Carro	Pignone	Zignago
Carrodano	Riccò del Golfo di Spezia	

3. GAL V a l l i S a v o n e s i

Altare	Erli	Piana Crixia
Arnasco	Finale Ligure	Plodio
Balestrino	Garlenda	Pontinvrea
Bardineto	Giustenice	Quiliano
Boissano	Giusvalla	Rialto
Bormida	Magliolo	Roccavignale



Cairo Montenotte	Mallare	Sassello
Calice Ligure	Massimino	Stella
Calizzano	Millesimo	Stellanello
Carcare	Mioglia	Testico
Casanova Lerrone	Murialdo	Toirano
Castelbianco	Nasino	Tovo San Giacomo
Castelvecchio di Rocca Barbena	Onzo	Urbe
Cengio	Orco Feglino	Vendone
Cisano sul Neva	Ortovero	Vezi Portio
Cosseria	Osiglia	Villanova d'Albenga
Dego	Pallare	Zuccarello

4. **GAL Verde mare Liguria**

Borzonasca	Isola del Cantone	Ronco Scrivia
Busalla	Mezzanego	Rondanina
Casarza Ligure	Moneglia	Rovegno
Casella	Montebruno	Santo Stefano d'Aveto
Castiglione Chiavarese	Montoggio	Savignone
Fascia	Ne	Torriglia
Fontanigorda	Propata	Valbrevenna
Gorreto	Rezzoaglio	Vobbia



REGIONE LOMBARDIA (1)

1. GAL OI t r e p o P a v e s e

Bagnaria	Golferenzo	Rocca de' Giorgi
Borgo Priolo	Lirio	Rocca Susella
Borgoratto Mormorolo	Menconico	Romagnese
Bosnasco	Montalto Pavese	Rovescala
Brallo di Pregola	Montebello della Battaglia	San Damiano al Colle
Calvignano	Montecalvo Versiggia	Santa Giulietta
	Montescano	Santa Margherita di Staffora
Canneto Pavese		
Castana	Montesegale	Santa Maria della Versa
Casteggio	Montù Beccaria	Stradella
Cecima	Mornico Losana	Torrazza Coste
Cigognola	Oliva Gessi	Torricella Verzate
Codevilla	Pietra de' Giorgi	Val di Nizza
Colli Verdi	Ponte Nizza	Varzi
Corvino San Quirico	Redavalle	Volpara
Fortunago	Retorbido	Zavattarello
Godiasco Salice Terme	Rivanazzano Terme	Zenevredo

**REGIONE MARCHE (6)**1. **GAL Co l l i Es i n i Sa n Vi c i n o**

Apiro	Fabriano	Poggio San Marcello
Arcevia	Filottrano	Poggio San Vicino
Barbara	Genga	Rosora
Belvedere Ostrense	Maiolati Spontini	San Marcello
Castellbellino	Matelica	San Paolo di Jesi
Castelleone di Suasa	Mergo	Santa Maria Nuova
Castelplanio	Monte Roberto	Sassoferrato
Cerreto d'Esi	Montecarotto	Serra de' Conti
Cingoli	Ostra	Serra San Quirico
Cupramontana	Ostra Vetere	Staffolo

2. **GAL Fe r m a n o**

Altidona	Montesampietro Morico	Montottone
Amandola	Montappone	Moresco
Belmonte Piceno	Monte Giberto	Ortezzano
Campofilone	Monte Rinaldo	Petricoli
Falerone	Monte Vidon Combatte	Ponzano di Fermo
Fermo	Monte Vidon Corrado	Rapagnano
Francavilla d'Ete	Montefalcone Appennino	Santa Vittoria in Matenano
Grottazzolina	Montefortino	Servigliano
Lapedona	Montegiorgio	Smerillo
Magliano di Tenna	Monteleone di Fermo	Torre San Patrizio
Massa Fermana	Montelparo	

3. **GAL Fl a m i n i a Ce s a n o**

Corinaldo	Mondavio	San Lorenzo in Campo
Fossombrone	Monte Porzio	Sant'Ippolito
Fratte Rosa	Monteciccardo	Serra Sant'Abbondio
Frontone	Montefelcino	Terre Roveresche



Isola del Piano	Pergola	Trecastelli
Mombaroccio	San Costanzo	
4. GAL Montefeltro		
Acqualagna	Macerata Feltria	Pietrarubbia
Apecchio	Mercatello sul Metauro	Piobbico
Belforte all'Isauro	Mercatino Conca	Sant'Angelo in Vado
Borgo Pace	Monte Cerignone	Sassocorvaro Auditore
Cagli	Monte Grimano Terme	Sassofeltrio
Cantiano	Montecalvo in Foglia	Tavoletto
Carpegna	Montecopiolo	Urbania
Fermignano	Peglio	Urbino
Frontino	Petriano	
Lunano	Piandimeleto	
5. GAL Piceno		
Acquasanta Terme	Cossignano	Montemonaco
Acquaviva Picena	Cupra Marittima	Offida
Appignano del Tronto	Force	Palmiano
Arquata del Tronto	Massignano	Ripatransone
Carassai	Montalto delle Marche	Roccafluvione
Castignano	Montedinove	Rotella
Castorano	Montefiore dell'Aso	Venarotta
Comunanza	Montegallo	Monterubbiano
6. GAL Sibilla		
Appignano	Gagliole	Ripe San Ginesio
Belforte del Chienti	Gualdo	San Ginesio
Bolognola	Loro Piceno	San Severino Marche
Caldarola	Mogliano	Sant'Angelo in Pontano
Camerino	Monte Cavallo	Sarnano
Camporotondo di	Monte San Martino	Sefro



Fiastrone		
Castelraimondo	Montecassiano	Serrapetrona
Castelsantangelo sul Nera	Montefano	Serravalle di Chienti
Cessapalombo	Muccia	Tolentino
Colmurano	Penna San Giovanni	Treia
Corridonia	Petriolo	Urbisaglia
Esanatoglia	Pieve Torina	Ussita
Fiastra	Pioraco	Valfornace
Fiuminata	Pollenza	Visso

Documento di Consultazione





REGIONE MOLISE (3)

1. GAL Alto Molise

Agnone	Chiauci	Pietrabbondante
Belmonte del Sannio	Civitanova del Sannio	Poggio Sannita
Capracotta	Forlì del Sannio	Rionero Sannitico
Carovilli	Miranda	San Pietro Avellana
Castel del Giudice	Pescolanciano	Sant'Angelo del Pesco
Castelverrino	Pescopennataro	Vastogirardi

2. GAL Molise Rurale

Acquaviva d'Isernia	Frosolone	Pozzilli
Carpinone	Isernia	Rocchetta a Volturno
Castel San Vincenzo	Longano	Sant'Agapito
Castelpetroso	Macchia d'Isernia	Sant'Elena Sannita
Castelpizzuto	Macchiagodena	Scapoli
Cerro al Volturno	Montaquila	Sessano del Molise
Colli a Volturno	Montenero Val Cocchiara	Sesto Campano
Conca Casale	Monteroduni	Venafro
Filignano	Pettoranello del Molise	
Fornelli	Pizzone	

3. GAL Molise Verso il 2000

Baranello	Gambatesa	Ripalimosani
Bojano	Gildone	Roccamandolfi
Busso	Guardiafiera	Roccapivara
Campobasso	Guardiaregia	Salcito
Campochiaro	Jelsi	San Biase
Campodipietra	Limosano	San Giovanni in Galdo
Campolieto	Lucito	San Giuliano del Sannio
Cantalupo nel Sannio	Macchia Valfortore	San Massimo
Casalciprano	Matrice	San Polo Matese



Castelbottaccio	Mirabello Sannitico	Sant'Angelo Limosano
Castellino del Biferno	Molise	Sant'Elia a Pianisi
Castelmauro	Monacilioni	Santa Maria del Molise
Castropignano	Montagano	Sepino
Cercemaggiore	Morrone del Sannio	Spinete
Cercepiccola	Oratino	Torella del Sannio
Civitacampomariano	Petrella Tifernina	Toro
Colle d'Anchise	Pietracatella	Trivento
Duronia	Pietracupa	Tufara
Ferrazzano	Provvidenti	Vinchiaturro
Fossalto	Riccia	

Documento di Consultazione





REGIONE PIEMONTE (3)

1. GAL Bo r b a

Bubbio	Carpeneto	Mornese
Cassinasco	Cartosio	Morsasco
Castel Boglione	Casaleggio Boiro	Orsara Bormida
Castel Rocchero	Cassine	Ovada
Cessole	Cassinelle	Pareto
Loazzolo	Castelletto d'Erro	Ponti
Mombaldone	Castelletto d'Orba	Ponzone
Monastero Bormida	Cavatore	Prasco
Olmo Gentile	Cremolino	Ricaldone
Roccaerverano	Denice	Rivalta Bormida
Rocchetta Palafea	Grogna	Rocca Grimalda
San Giorgio Scarampi	Lerma	Silvano d'Orba
Serole	Malvicino	Spigno Monferrato
Sessame	Melazzo	Strevi
Vesime	Merana	Tagliolo Monferrato
Acqui Terme	Molare	Terzo
Alice Bel Colle	Montaldeo	Trisobbio
Belforte Monferrato	Montaldo Bormida	Visone
Bistagno	Montechiaro d'Acqui	
Bosio	Morbello	

2. GAL Gi a r o l o Le a d e r

Albera Ligure	Costa Vescovato	Pozzol Groppo
Arquata Scrivia	Curone	Roccaforte Ligure
Avolasca	Dernice	Rocchetta Ligure
Berzano di Tortona	Fabbrica Curone	San Cristoforo
Borghetto di Borbera	Fraconalto	San Sebastiano
Brignano-Frascata	Francavilla Bisio	Sant'Agata Fossili
Cabella Ligure	Garbagna	Sardigliano



Cantalupo Ligure	Gavi	Sarezzano
Capriata d'Orba	Gremiasco	Serravalle Scrivia
Carbonara Scrivia	Grondona	Spineto Scrivia
Carezzano	Momperone	Stazzano
Carrega Ligure	Mongiardino Ligure	Tassarolo
Carrosio	Monleale	Vignole Borbera
Casalnoceto	Montacuto	Viguzzolo
Casasco	Montegioco	Villaromagnano
Cassano Spinola	Montemarzino	Volpedo
Castellania	Paderna	Volpeglino
Castellar Guidobono	Parodi Ligure	Voltaggio
Cerreto Grue	Pasturana	

3. **GAL Langhe Roero Leader**

Alba	Cravanzana	Paroldo
Albaretto della Torre	Diano d'Alba	Perletto
Arguello	Feisoglio	Pezzolo Valle Uzzone
Baldissero d'Alba	Gorzegno	Piobesi d'Alba
Barbaresco	Gottasecca	Pocapaglia
Barolo	Govone	Priocca
Belvedere Langhe	Grinzane Cavour	Prunetto
Benevello	Guarene	Rocchetta Belbo
Bergolo	Igliano	Roddi
Bonvicino	La Morra	Roddino
Borgomale	Ibese Monteu Roero	Rodello
Bosia	Lequio Berria	San Benedetto Belbo
Bossolasco	Levice	Santa Vittoria d'Alba
Camerana	Magliano Alfieri	Santo Stefano Belbo
Canale	Mango	Santo Stefano Roero
Castagnito	Mombarcaro	Serralunga d'Alba
Castelletto Uzzone	Monchiero	Serravalle Langhe



Castellinaldo	Monesiglio	Sinio
Castiglione Falletto	Monforte d'Alba	Somano
Castiglione Tinella	Montà	Sommariva Perno
Castino	Montaldo Roero	Tinella
Ceresole Alba	Montelupo	Torre Bormida
Cerretto Langhe	Monticello d'Alba	Treiso
Cissone	Murazzano	Trezzo
Corneliano d'Alba	Neive Neviglie	Verduno
Cortemilia	Niella Belbo	Veza d'Alba
Cossano Belbo	Novello	

Documento di Consultazione



**REGIONE SICILIA (8)**1. **GAL Et n a**

Adrano	Catenanuova	Paternò
Belpasso	Centuripe	Ragalna
Biancavilla	Maletto	Santa Maria di Licodia
Bronte	Maniace	

2. **GAL ISC Ma d o n i e**

Alia	Gangi	Resuttano
Alimena	Geraci Siculo	San Mauro Castelverde
Aliminusa Bompietro	Gratteri	Sciara
Blufi	Isnello	Scillato
Caccamo	Lascari	Sclafani Bagni
Caltavuturo	Montemaggiore Belsito	Sperlinga
Campofelice di Roccella	Nicosia	Termini Imerese
Castelbuono	Petralia Soprana	Valledolmo
Cefalù	Petralia Sottana	Vallelunga Pratameno
Cerda	Polizzi Generosa	
Collesano	Pollina Roccapalumba	

3. **GAL Ne b r o d i P l u**

Acquedolci	Gioiosa Marea	Reitano
Alcara li Fusi	Librizzi	San Fratello
Brolo	Longi	San Marco d'Alunzio
Capizzi	Militello Rosmarino	San Piero Patti
Capo d'Orlando	Mirto	San Salvatore di Fitalia
Capri Leone	Mistretta	San Teodoro
Caronia	Montagnareale	Sant'Agata di Militello
Castel di Lucio	Montalbano Elicona	Sant'Angelo di Brolo
Castell'Umberto	Motta d'Affermo	Santo Stefano di Camastra



- | | | |
|------------------|----------|-----------|
| Cesarò | Naso | Sinagra |
| Ficarra | Patti | Torrenova |
| Floresta | Pettineo | Tortorici |
| Frazzanò | Piraino | Tusa |
| Galati Mamertino | Raccuja | Ucria |
4. **GAL Rocca di Cerere**
- | | | |
|--------------|---------------------------|---------------------------|
| Agira | Enna | Regalbuto |
| Aidone | Gagliano di Castelferrato | Santa Caterina Villarmosa |
| Assoro | Leonforte | Troina |
| Barrafranca | Nissoria | Valguarnera Caropepe |
| Calascibetta | Piazza Armerina | Villarosa |
| Cerami | Pietraperzia | |
5. **GAL Taormina Peloritani**
- | | | |
|---------------------|----------------------|----------------------|
| Ali | Letojanni | Roccalvaldina |
| Ali Terme | Limina | Rometta |
| Antillo | Mandanici | Sant'Alessio Siculo |
| Casalvecchio Siculo | Messina | Santa Teresa di Riva |
| Castelmola | Monforte San Giorgio | Saponara |
| Fiumedinisi | Mongiuffi Melia | Savoca |
| Forza d'Agro | Nizza di Sicilia | Scaletta Zanclea |
| Furci Siculo | Pagliara | Spadafora |
| Gallodoro | Roccafiorita | Taormina |
| Itala | Roccalumera | |
6. **GAL Terre dell'Etnea e dell'Alcantara**
- | | | |
|------------------------|----------------|-------------------------|
| Calatabiano | Malvagna | Riposto |
| Castiglione di Sicilia | Mascalì | Roccella Valdemone |
| Fiumefreddo di Sicilia | Milo | Sant'Alfio |
| FrancaVilla di Sicilia | Moio Alcantara | Santa Domenica Vittoria |
| Gaggi | Motta Camastra | Santa Venerina |



Giardini-Naxos	Nicolosi	Trecastagni
Giarre	Pedara	Viagrande
Graniti	Piedimonte Etneo	Zafferana Etnea
Linguaglossa	Randazzo	

7. **GAL Tirrenico Mare, Monti e Borghi**

Barcellona Pozzo di Gotto	Furnari	Oliveri
Basicò	Mazzarrà	Rodi
Castroreale	Merì	Sant'Andrea
Falcone	Milici	Terme Vigliatore
Fondachelli-Fantina	Novara di Sicilia	Tripi

8. **GAL Tirreno Eo I**

Condrò	Milazzo	Santa Marina Salina
Gualtieri Sicaminò	Pace del Mela	Torregrotta
Leni	San Filippo del Mela	Valdina
Lipari	San Pier Niceto	Venetico
Malfa	Santa Lucia del Mela	



**REGIONE TOSCANA (4)**

1. **GAL Ap p e n n i n o A r e t i n o**
- | | | |
|------------------------|----------------------------|---------------------|
| Anghiari | Castiglion Fiorentino | Ortignano Raggiolo |
| Badia Tedalda | Chitignano | Pergine Valdarno |
| Bibbiena | Civitella in Val di Chiana | Pieve Santo Stefano |
| Bucine | Cortona | Poppi |
| Capolona | Loro Ciuffenna | Pratovecchio-Stia |
| Caprese Michelangelo | Lucignano | Sansepolcro |
| Castel Focognano | Marciano della Chiana | Sestino |
| Castel San Niccolò | Monte San Savino | Subbiano |
| Castelfranco Piandiscò | Montemignaio | Talla |
| Castiglion Fibocchi | Monterchi | |
2. **GAL Co n s o r z i o Lu n i g i a n a**
- | | | |
|---------------------|----------------|--------------------------|
| Aulla | Fivizzano | Pontremoli |
| Bagnone | Fosdinovo | Tresana |
| Casola in Lunigiana | Licciana Nardi | Villafranca in Lunigiana |
| Comano | Mulazzo | Zeri |
| Filattiera | Podenzana | |
3. **GAL Mo n t a g n A p p e n n i n o**
- | | | |
|---------------------------|-------------------|--------------------------|
| Abetone Cutigliano | Fosciandora | San Romano in Garfagnana |
| Bagni di Lucca | Galliciano | Seravezza |
| Barga | Marliana | Sillano Giuncugnano |
| Borgo a Mozzano | Minucciano | Stazzema |
| Camporgiano | Molazzana | Vagli Sotto |
| Careggine | Pescaglia | Vergemoli |
| Castelnuovo di Garfagnana | Piazza al Serchio | Villa Basilica |
| Castiglione di Garfagnana | Pieve Fosciana | Villa Collemantina |



Coreglia Antelminelli

Sambuca Pistoiese

Fabbriche di Vallico

San Marcello Piteglio

4. **GAL START**

Barberino di Mugello

Marradi

San Godenzo

Barberino Tavarnelle

Montespertoli

Scarperia e San Piero

Borgo San Lorenzo

Palazzuolo sul Senio

Vaglia

Cantagallo

Pelago

Vaiano

Dicomano

Pontassieve

Val di Pesa

Firenze

Reggello

Vernio

Greve in Chianti

Rufina

Vicchio

Londa

San Casciano

Documento di Consultazione



**REGIONE UMBRIA (4)**1. **GAL Al t a Um b r i a**

Citerna	Gubbio	San Giustino
Città di Castello	Lisciano Niccone	Scheggia e Pascelupo
Costacciaro	Monte Santa Maria Tiberina	Sigillo
Fossato di Vico	Montone	Umbertide
Gualdo Tadino	Pietralunga	Valfabbrica

2. **GAL Me d i a Va l l e d e l Te v e r e**

Acquasparta	Collazzone	Massa Martana
Assisi	Corciano	Monte Castello di Vibio
Avigliano Umbro	Deruta	Perugia
Bastia Umbra	Fratta Todina	Todi
Bettona	Marsciano	Torgiano

3. **GAL Te r n a n o**

Alviano	Giove	Otricoli
Amelia	Guarda	Penna in Teverina
Arrone	Lugnano in Teverina	Polino
Attigliano	Montecastrilli	San Gemini
Baschi	Montecchio	Stroncone
Calvi dell'Umbria	Montefranco	Terni
Ferentillo	Narni	

4. **GAL Va l l e Um b r a e Si b i l l i n i**

Bevagna	Gualdo Cattaneo	Scheggino
Campello sul Clitunno	Montefalco	Sellano
Cannara	Monteleone di Spoleto	Spello
Cascia	Nocera Umbra	Spoleto
Castel Ritaldi	Norcia	Trevi



Cerreto di Spoleto

Poggiodoro

Vallo di Nera

Foligno

Preci

Valtopina


Giano dell'Umbria

Sant'Anatolia di Narco

Documento di Consultazione

Dati aggiornati al 21/10/2024

Fonti: Ministero dell'Agricoltura - Consiglio per la ricerca in agricoltura e l'analisi dell'economia agraria - Leader - geogal.crea.gov.it





A5. Comuni suddivisi per Regione

REGIONE ABRUZZO (155)

PROVINCIA DI CHIETI (15)

1. Civitella Messer Raimondo
2. Colledimacine
3. Fara San Martino
4. Gamberale
5. Guardiagrele
6. Lama dei Peligni
7. Lettopalena
8. Montenerodomo
9. Palena
10. Palombaro
11. Pennapiedimonte
12. Pizzoferrato
13. Pretoro
14. Rapino
15. Taranta Peligna

PROVINCIA DE L'AQUILA (108)

1. Acciano
2. Aielli
3. Alfedena
4. Anversa degli Abruzzi



5. Ateleta
6. Avezzano
7. Balsorano
8. Barete
9. Barisciano
10. Barrea
11. Bisegna
12. Bugnara
13. Cagnano Amiterno
14. Calascio
15. Campo di Giove
16. Campotosto
17. Canistro
18. Cansano
19. Capistrano
20. Capistrello
21. Capitonano
22. Caporciano
23. Cappadocia
24. Carapelle Calvisio
25. Carsoli
26. Castel del Monte
27. Castel di Ieri
28. Castel di Sangro
29. Castellafiume



30. Castelvechio Calvisio
31. Castelvechio Subequo
32. Celano
33. Cerchio
34. Civita d'Antino
35. Civitella Alfedena
36. Civitella Roveto
37. Cocullo
38. Collarmele
39. Collelongo
40. Collepietro
41. Corfinio
42. Fagnano Alto
43. Fontecchio
44. Fossa
45. Gagliano Aterno
46. Gioia dei Marsi
47. Goriano Sicoli
48. Introdacqua
49. L'Aquila
50. Lecce nei Marsi
51. Luco dei Marsi
52. Lucoli
53. Magliano dè Marsi
54. Massa d'Alba



55. Molina Aterno
56. Montereale
57. Morino
58. Navelli
59. Ocre
60. Ofena
61. Opi
62. Oricola
63. Ortona dei Marsi
64. Ortucchio
65. Ovindoli
66. Pacentro
67. Pereto
68. Pescasseroli
69. Pescina
70. Pescocostanzo
71. Pettorano sul Gizio
72. Pizzoli
73. Poggio Picenze
74. Prata d'Ansidonia
75. Pratola Peligna
76. Prezza
77. Raiano
78. Rivisondoli
79. Rocca di Botte





80. Rocca di Cambio
81. Rocca di Mezzo
82. Rocca Pia
83. Roccacasale
84. Roccaraso
85. San Benedetto dei Marsi
86. San Benedetto in Perillis
87. San Demetrio ne' Vestini
88. San Pio delle Camere
89. San Vincenzo Valle Roveto
90. Sant'Eusanio Forconese
91. Sante Marie
92. Santo Stefano di Sessanio
93. Scanno
94. Scontrone
95. Scoppito
96. Scurcola Marsicana
97. Secinaro
98. Sulmona
99. Tagliacozzo
100. Tione degli Abruzzi
101. Tornimparte
102. Trasacco
103. Villa Sant'Angelo
104. Villa Santa Lucia degli Abruzzi





105. Villalago
106. Villavallelonga
107. Villetta Barrea
108. Vittorito

PROVINCIA DI PESCARA (17)

1. Abbateggio
2. Bolognano
3. Brittoli
4. Bussi sul Tirino
5. Caramanico Terme
6. Carpineto della Nora
7. Lettomanoppello
8. Manoppello
9. Popoli
10. Roccamorice
11. Salle
12. San Valentino in Abruzzo Citeriore
13. Sant' Eufemia a Maiella
14. Scafa
15. Serramonacesca
16. Tocco da Casauria
17. Villa Celiera

PROVINCIA DI TERAMO (15)

1. Arsita





2. Campli
3. Castelli
4. Cortino
5. Crognaleto
6. Fano Adriano
7. Farindola
8. Isola del Gran Sasso d'Italia
9. Montebello di Bertona
10. Montorio al Vomano
11. Pietracamela
12. Rocca Santa Maria
13. Torricella Sicura
14. Tossicia
15. Valle Castellana

Documento di Consultazione





REGIONE BASILICATA (99)

PROVINCIA DI MATERA (13)

1. Accettura
2. Aliano
3. Calciano
4. Cirigliano
5. Colobraro
6. Garaguso
7. Gorgoglione
8. Oliveto Lucano
9. Rotondella
10. San Giorgio Lucano
11. San Mauro Forte
12. Stigliano
13. Valsinni

PROVINCIA DI POTENZA (86)


1. Abriola
2. Acerenza
3. Albano di Lucania
4. Anzi
5. Armento
6. Atella
7. Avigliano
8. Balvano



9. Baragiano
10. Barile
11. Bella
12. Brienza
13. Calvello
14. Calvera
15. Campomaggiore
16. Cancellara
17. Carbone
18. Castelgrande
19. Castelluccio Inferiore
20. Castelluccio Superiore
21. Castelmezzano
22. Castelsaraceno
23. Castronuovo di Sant'Andrea
24. Cersosimo
25. Chiaromonte
26. Corleto Perticara
27. Episcopia
28. Fardella
29. Filiano
30. Forenza
31. Francavilla in Sinni
32. Gallicchio
33. Ginestra



34. Grumento Nova
35. Guardia Perticara
36. Lagonegro
37. Latronico
38. Laurenzana
39. Lauria
40. Maratea
41. Marsico Nuovo
42. Marsicovetere
43. Melfi
44. Missanello
45. Moliterno
46. Montemurro
47. Muro Lucano
48. Nemoli
49. Noepoli
50. Paterno
51. Pescopagano
52. Picerno
53. Pietragalla
54. Pietrapertosa
55. Pignola
56. Potenza
57. Rapolla
58. Rionero in Vulture





59. Ripacandida
60. Rivello
61. Roccanova
62. Rotonda
63. Ruoti
64. San Chirico Raparo
65. San Costantino Albanese
66. San Fele
67. San Martino d'Agri
68. San Paolo Albanese
69. San Severino Lucano
70. Sant'Angelo Le Fratte
71. Sant'Arcangelo
72. Sarconi
73. Sasso di Castalda
74. Satriano di Lucania
75. Savoia di Lucania
76. Senise
77. Spinoso
78. Teana
79. Terranova di Pollino
80. Tito
81. Tramutola
82. Trecchina
83. Trivigno*





- 84. Vietri di Potenza
- 85. Viggianello
- 86. Viggiano

Documento di Consultazione





REGIONE CALABRIA (215)

PROVINCIA DI CATANZARO (45)

1. Albi
2. Amaroni
3. Argusto
4. Badolato
5. Borgia
6. Caraffa di Catanzaro
7. Cardinale
8. Cenadi
9. Centrache
10. Chiaravalle Centrale
11. Cortale
12. Davoli
13. Fossato Serralta*
14. Gagliato
15. Gasperina
16. Gimigliano*
17. Girifalco
18. Guardavalle
19. Isca Sullo Ionio
20. Jacurso
21. Magisano
22. Maida
23. Marcellinara



24. Montauro
25. Olivadi
26. Palermiti
27. Pentone*
28. Petrizzi
29. Petronà
30. San Floro
31. San Pietro Apostolo*
32. San Sostene
33. San Vito sullo Ionio
34. Sant'Andrea Apostolo dello Ionio
35. Santa Caterina dello Ionio
36. Satriano
37. Sersale
38. Settingiano
39. Sorbo San Basile
40. Squillace
41. Taverna
42. Tiriolo
43. Torre di Ruggiero
44. Vallefiorita
45. Zagarise

PROVINCIA DI COSENZA (96)

1. Acquaformosa





2. Acquappesa
3. Acri
4. Aiello Calabro
5. Aieta
6. Albidona
7. Alessandria del Carretto
8. Amendolara
9. Aprigliano
10. Belvedere Marittimo
11. Bocchigliero
12. Bonifati
13. Buonvicino
14. Canna
15. Carolei
16. Casali del Manco
17. Castroregio
18. Castrovillari
19. Celico
20. Cerchiara di Calabria
21. Cerisano
22. Cervicati
23. Cerzeto
24. Cetraro
25. Civita
26. Corigliano Rossano





27. Diamante*
28. Dipignano
29. Domanico
30. Fagnano Castello
31. Falconara Albanese
32. Firmo
33. Francavilla Marittima
34. Frascineto
35. Fuscaldo
36. Grimaldi
37. Grisolia
38. Guardia Piemontese
39. Lago
40. Laino Borgo
41. Laino Castello
42. Lattarico
43. Longobardi
44. Longobucco
45. Lungro
46. Luzzi*
47. Maierà
48. Malito
49. Malvito
50. Marano Marchesato
51. Marano Principato



52. Mendicino
53. Mongrassano
54. Montalto Uffugo
55. Montegiordano
56. Morano Calabro
57. Mormanno
58. Mottafollone
59. Nocera
60. Oriolo
61. Orsomarso
62. Papisidero
63. Parenti*
64. Paterno Calabro
65. Pietrafitta
66. Plataci
67. Praia a Mare
68. Rende
69. Rocca Imperiale
70. Rogliano*
71. Rose
72. Roseto Capo Spulico
73. Rota Greca
74. San Basile
75. San Benedetto Ullano
76. San Donato di Ninea



77. San Fili
78. San Giovanni in Fiore
79. San Lorenzo Bellizzi
80. San Marco Argentano*
81. San Martino di Finita
82. San Pietro in Amantea
83. San Sosti
84. San Vincenzo La Costa
85. Sangineto
86. Sant'Agata di Esaro
87. Santa Caterina Albanese
88. Santa Domenica Talao
89. Santa Maria del Cedro*
90. Santa Sofia d'Epiro
91. Saracena
92. Serra d'Aiello
93. Spezzano della Sila
94. Tortora
95. Vaccarizzo Albanese
96. Verbicaro

PROVINCIA DI CROTONE (4)

1. Cotronei
2. Mesoraca
3. Petilia Policastro
4. Savelli





PROVINCIA DI REGGIO CALABRIA (48)

1. Africo
2. Antonimina
3. Bagaladi
4. Bivongi
5. Bova
6. Bruzzano Zeffirio
7. Canolo
8. Cardeto
9. Careri
10. Ciminà
11. Cinquefrondi
12. Cittanova
13. Condofuri
14. Cosoleto
15. Delianuova
16. Galatro
17. Gerace
18. Giffone
19. Laganadi
20. Mammola
21. Maropati
22. Molochio
23. Oppido Mamertina
24. Palizzi





25. Pazzano
26. Platì
27. Reggio Calabria
28. Roccaforte del Greco
29. Roghudi
30. Samo
31. San Giorgio Morgeto
32. San Lorenzo
33. San Luca
34. San Pietro di Caridà
35. San Procopio
36. San Roberto
37. Sant'Agata del Bianco
38. Sant'Alessio in Aspromonte
39. Sant'Eufemia d'Aspromonte
40. Santa Cristina d'Aspromonte
41. Santo Stefano in Aspromonte
42. Scido
43. Scilla
44. Sinopoli
45. Staiti
46. Stilo
47. Varapodio
48. Villa San Giovanni





PROVINCIA DI VIBO VALENTIA (22)

1. Acquaro
2. Arena
3. Brognaturo
4. Capistrano
5. Fabrizia
6. Filadelfia
7. Francavilla Angitola
8. Gerocarne
9. Maierato
10. Mongiana
11. Monterosso Calabro
12. Nardodipace
13. Pizzoni
14. Polia
15. San Nicola Da Crissa
16. Serra San Bruno
17. Simbario
18. Sorianello
19. Soriano Calabro
20. Spadola
21. Vallelonga
22. Vazzano





REGIONE CAMPANIA (244)

PROVINCIA DI AVELLINO (118)

1. Aiello del Sabato
2. Altavilla Irpina
3. Andretta
4. Atripalda
5. Aquilonia
6. Ariano Irpino
7. Avella
8. Avellino
9. Bagnoli Irpino
10. Baiano
11. Bisaccia
12. Bonito
13. Cairano
14. Calabritto
15. Calitri
16. Candida
17. Caposele
18. Capriglia Irpina
19. Carife
20. Casalbore
21. Cassano Irpino
22. Castel Baronia
23. Castelfranci





24. Castelvetero sul Calore
25. Cervinara
26. Cesinali
27. Chianche
28. Chiusano di San Domenico
29. Contrada
30. Conza della Campania
31. Domicella
32. Flumeri
33. Fontanarosa
34. Forino
35. Frigento
36. Gesualdo
37. Greci
38. Grottaaminarda
39. Grottolella
40. Guardia Lombardi
41. Lacedonia
42. Lapio
43. Lauro
44. Lioni
45. Luogosano
46. Manocalzati
47. Marzano di Nola
48. Melito Irpino





49. Mercogliano
50. Mirabella Eclano
51. Montaguto
52. Montecalvo Irpino
53. Montefalcione
54. Monteforte Irpino
55. Montefredane
56. Montefusco
57. Montella
58. Montemarano
59. Montemiletto
60. Monteverde
61. Montoro
62. Morra de Sanctis
63. Moschiano
64. Mugnano del Cardinale
65. Nusco
66. Ospedaletto d'Alpinolo
67. Pago del Vallo di Lauro
68. Parolise
69. Paternopoli
70. Petruro Irpino
71. Pietra dei Fusi
72. Pietrastornina
73. Prata di Principato Ultra





74. Pratola Serra
75. Quadrelle
76. Quindici
77. Rocca San Felice
78. Roccabascerana
79. Rotondi
80. Salza Irpina
81. San Mango Sul Calore
82. San Martino Valle Caudina
83. San Michele di Serino
84. San Nicola Baronia
85. San Potito Ultra
86. San Sossio Baronia
87. Sant' Angelo dei Lombardi
88. Sant'Andrea di Conza
89. Sant'Angelo a Scala
90. Sant'Angelo all'Esca
91. Santa Lucia di Serino
92. Santa Paolina
93. Santo Stefano del Sole
94. Savignano Irpino
95. Scampitella
96. Senerchia
97. Serino
98. Sirignano





99. Solofra
100. Sorbo Serpico
101. Sperone
102. Sturno
103. Summonte
104. Taurano
105. Taurasi
106. Teora
107. Torella dei Lombardi
108. Torre Le Nocelle
109. Torrioni
110. Treviso
111. Tufo
112. Vallata
113. Vallesaccarda
114. Venticano
115. Villamaina
116. Villanova del Battista
117. Volturara Irpina
118. Zungoli

PROVINCIA DI BENEVENTO (68)

1. Airola
2. Apice
3. Apollosa





4. Arpaia
5. Arpaise
6. Baselice
7. Benevento
8. Bonea
9. Bucciano
10. Buonalbergo
11. Calvi
12. Campolattaro
13. Campoli del Monte Taburno
14. Casalduni
15. Castelfranco in Miscano
16. Castelpagano
17. Castelpoto
18. Castelvetero in Val Fortore
19. Cautano
20. Ceppaloni
21. Cerreto Sannita
22. Circello
23. Colle Sannita
24. Cusano Mutri
25. Faicchio
26. Foglianise
27. Foiano di Val Fortore
28. Forchia





29. Fragneto l'Abate
30. Fragneto Monforte
31. Frasso Telesino
32. Ginestra degli Schiavoni
33. Guardia Sanframondi
34. Melizzano
35. Moiano
36. Molinara
37. Montefalcone di Val Fortore
38. Montesarchio
39. Morcone
40. Paduli
41. Pago Veiano
42. Pannarano
43. Paolisi
44. Paupisi
45. Pesco Sannita
46. Pietraroja
47. Pietrelcina
48. Ponte
49. Pontelandolfo
50. Reino
51. San Bartolomeo in Galdo
52. San Giorgio del Sannio
53. San Giorgio La Molara





54. San Leucio del Sannio
55. San Lorenzello
56. San Lorenzo Maggiore
57. San Lupo
58. San Marco dei Cavoti
59. San Martino Sannita
60. San Nazaro
61. San Nicola Manfredi
62. Sant' Angelo a Cupolo
63. Sant'Arcangelo Trimonte
64. Santa Croce del Sannio
65. Sassinoro
66. Tocco Caudio
67. Torrecuso
68. Vitulano

PROVINCIA DI CASERTA (19)

1. Ailano
2. Alife
3. Arienzo
4. Capriati a Volturno
5. Castello del Matese
6. Ciorlano
7. Fontegreca
8. Gallo Matese





9. Gioia Sannitica
10. Letino
11. Piedimonte Matese
12. Prata Sannita
13. Pratella
14. Raviscanina
15. San Felice a Cancellò
16. San Gregorio Matese
17. San Potito Sannitico
18. Sant'Angelo d'Alife
19. Valle Agricola

PROVINCIA DI NAPOLI (1)

1. Roccarainola

PROVINCIA DI SALERNO (38)

1. Acerno
2. Atena Lucana
3. Auletta
4. Buccino
5. Buonabitacolo
6. Caggiano
7. Calvanico
8. Campagna
9. Casalbuono
10. Castelnuovo di Conza



11. Castiglione dei Genovesi
12. Colliano
13. Contursi Terme
14. Eboli
15. Fisciano
16. Giffoni Sei Casali
17. Giffoni Valle Piana
18. Laviano
19. Montecorvino Rovella
20. Montesano sulla Marcellana
21. Olevano sul Tusciano
22. Oliveto Citra
23. Padula
24. Palomonte
25. Pertosa
26. Polla
27. Ricigliano
28. Romagnano al Monte
29. Sacco
30. Sala Consilina
31. Salvitelle
32. San Cipriano Picentino
33. San Gregorio Magno
34. San Mango Piemonte
35. San Pietro al Tanagro



- 36. Sant'Arsenio
- 37. Santomena
- 38. Valva

Documento di Consultazione





REGIONE EMILIA-ROMAGNA (136)

PROVINCIA DI BOLOGNA (24)

1. Alto Reno Terme
2. Borgo Tossignano
3. Camugnano
4. Casalfiumanese
5. Castel d'Aiano
6. Castel del Rio
7. Castel di Casio
8. Castiglione dei Pepoli
9. Dozza
10. Fontanelice
11. Gaggio Montano
12. Grizzana Morandi
13. Lizzano in Belvedere
14. Loiano
15. Marzabotto
16. Monghidoro
17. Monte San Pietro
18. Monterenzio
19. Monzuno
20. Pianoro
21. San Benedetto Val di Sambro
22. Sasso Marconi
23. Valsamoggia



24. Vergato

PROVINCIA DI FORLÌ-CESENA (20)

1. Bagno di Romagna
2. Borghi
3. Castrocaro Terme e Terra del Sole
4. Civitella di Romagna
5. Dovadola
6. Galeata
7. Meldola
8. Mercato Saraceno
9. Modigliana
10. Montiano
11. Portico e San Benedetto
12. Predappio
13. Premilcuore
14. Rocca San Casciano
15. Roncofreddo
16. Santa Sofia
17. Sarsina
18. Sogliano al Rubicone
19. Tredozio
20. Verghereto





PROVINCIA DI MODENA (17)

1. Fanano
2. Fiumalbo
3. Frassinoro
4. Lama Mocogno
5. Marano sul Panaro
6. Montecreto
7. Montefiorino
8. Montese
9. Palagano
10. Pavullo nel Frignano
11. Pievepelago
12. Polinago
13. Prignano sulla Secchia
14. Riolunato
15. Serramazzoni
16. Sestola
17. Zocca

PROVINCIA DI PARMA (24)

1. Albareto
2. Bardi
3. Bedonia
4. Berceto
5. Bore
6. Borgo Val di Taro



7. Calestano
8. Compiano
9. Corniglio
10. Fornovo di Taro
11. Langhirano
12. Lesignano de' Bagni
13. Medesano
14. Monchio delle Corti
15. Neviano degli Arduini
16. Palanzano
17. Pellegrino Parmense
18. Solignano
19. Terenzo
20. Tizzano Val Parma
21. Tornolo
22. Valmozzola
23. Varano de' Melegari
24. Varsi

PROVINCIA DI PIACENZA (17)

1. Alta Val Tidone
2. Bettola
3. Bobbio
4. Cerignale
5. Coli





6. Corte Brugnatella
7. Farini
8. Ferriere
9. Gropparello
10. Lugagnano Val d' Arda
11. Morfasso
12. Ottone
13. Pianello Val Tidone
14. Piozzano
15. Travo
16. Zerba
17. Ziano Piacentino

PROVINCIA DI RAVENNA (3)

1. Brisighella
2. Casola Valsenio
3. Riolo Terme

PROVINCIA DI REGGIO EMILIA (11)

1. Baiso
2. Canossa
3. Carpineti
4. Casina
5. Castellarano
6. Castelnovo ne' Monti
7. Toano



8. Ventasso
9. Vetto
10. Viano
11. Villa Minozzo

PROVINCIA DI RIMINI (20)

1. Casteldelci
2. Coriano
3. Gemmano
4. Maiolo
5. Mondaino
6. Montecopiolo
7. Montefiore Conca
8. Montegridolfo
9. Montescudo - Monte Colombo
10. Morciano di Romagna
11. Novafeltria
12. Pennabilli
13. Poggio Torriana
14. Saludecio
15. San Clemente
16. San Leo
17. Sant'Agata Feltria
18. Sassofeltrio
19. Talamello
20. Verucchio





REGIONE LAZIO (43)

PROVINCIA DI FROSINONE (3)

1. Filettino
2. San Donato Val di Comino
3. Trevi nel Lazio

PROVINCIA DI RIETI (35)

1. Accumoli
2. Amatrice
3. Antrodoco
4. Ascrea
5. Borbona
6. Borgo Velino
7. Borgorose
8. Cantalice
9. Castel di Tora
10. Castel Sant'Angelo
11. Cittaducale
12. Cittareale
13. Collalto Sabino
14. Colle di Tora
15. Collegiove
16. Concerviano
17. Fiamignano



18. Labro
19. Leonessa
20. Longone Sabino
21. Marcatelli
22. Micigliano
23. Morro Reatino
24. Nespolo
25. Paganico Sabino
26. Pescorocchiano
27. Petrella Salto
28. Poggio Bustone
29. Posta
30. Pozzaglia Sabina
31. Rieti
32. Rivodutri
33. Rocca Sinibalda
34. Turania
35. Varco Sabino

PROVINCIA DI ROMA (5)

1. Camerata Nuova
2. Cervara di Roma
3. Jenne
4. Subiaco
5. Vallepietra




REGIONE LIGURIA (86)

PROVINCIA DI GENOVA (53)

1. Arenzano
2. Bargagli
3. Borzonasca
4. Busalla
5. Campo Ligure
6. Campomorone
7. Carasco
8. Casarza Ligure
9. Casella
10. Castiglione Chiavarese
11. Ceranesi
12. Cicagna
13. Cogorno
14. Coreglia Ligure
15. Crocefieschi
16. Davagna
17. Fascia
18. Favale di Malvaro
19. Fontanigorda
20. Genova
21. Gorreto
22. Isola del Cantone



23. Leivi
24. Lorsica
25. Lumarzo
26. Masone
27. Mele
28. Mezzanego
29. Mignanego
30. Moconesi
31. Moneglia
32. Montebruno
33. Montoggio
34. Ne
35. Neirone
36. Orero
37. Propata
38. Rezzoaglio
39. Ronco Scrivia
40. Rondanina
41. Rossiglione
42. Rovegno
43. San Colombano Certenoli
44. Sant'Olcese
45. Santo Stefano d'Aveto
46. Savignone
47. Serra Riccò





48. Sestri Levante
49. Tiglieto
50. Torriglia
51. Tribogna
52. Valbrevenna
53. Vobbia

PROVINCIA DI LA SPEZIA (22)

1. Ameglia
2. Arcola
3. Beverino
4. Bolano
5. Borghetto di Vara
6. Brugnato
7. Calice al Cornoviglio
8. Carro
9. Carrodano
10. Castelnuovo Magra
11. Follo
12. Luni
13. Maissana
14. Pignone
15. Riccò del Golfo di Spezia
16. Rocchetta di Vara
17. Santo Stefano di Magra





18. Sarzana
19. Sesta Godano
20. Varese Ligure
21. Vezzano Ligure
22. Zignago

PROVINCIA DI SAVONA (11)

1. Altare
2. Cairo Montenotte
3. Dego
4. Giusvalla
5. Mioglia
6. Piana Crixia
7. Pontinvrea
8. Sassello
9. Savona
10. Stella
11. Urbe

Documento di Consultazione





REGIONE LOMBARDIA (32)

PROVINCIA DI PAVIA (32)

1. Bagnaria
2. Borgo Priolo
3. Borgoratto Mormorolo
4. Brallo di Pregola
5. Calvignano
6. Cecima
7. Codevilla
8. Colli Verdi
9. Fortunago
10. Godiasco Salice Terme
11. Golferenzo
12. Lirio
13. Menconico
14. Montalto Pavese
15. Montecalvo Versiggia
16. Montesegale
17. Mornico Losana
18. Oliva Gessi
19. Ponte Nizza
20. Retorbido
21. Rivanazzano Terme
22. Rocca de' Giorgi
23. Rocca Susella



24. Romagnese
25. Rovescala
26. Santa Margherita di Staffora
27. Santa Maria della Versa
28. Torrazza Coste
29. Val di Nizza
30. Varzi
31. Volpara
32. Zavattarello

Documento di Consultazione





REGIONE MARCHE (59)

PROVINCIA DI ANCONA (6)

1. Arcevia
2. Cerreto d'Esi
3. Fabriano
4. Genga
5. Sassoferrato
6. Serra San Quirico

PROVINCIA DI ASCOLI PICENO (5)

1. Acquasanta Terme
2. Arquata del Tronto
3. Comunanza
4. Montegallo
5. Montemonaco

PROVINCIA DI FERMO (2)

1. Amandola
2. Montefortino

PROVINCIA DI MACERATA (23)

1. Apiro
2. Bolognola
3. Caldarola
4. Camerino



5. Castelsantangelo Sul Nera
6. Cessapalombo
7. Esanatoglia
8. Fiastra
9. Fiuminata
10. Gagliole
11. Matelica
12. Monte Cavallo
13. Muccia
14. Pieve Torina
15. Pioraco
16. Poggio San Vicino
17. San Ginesio
18. Sarnano
19. Sefro
20. Serravalle di Chienti
21. Ussita
22. Valfornace
23. Visso

PROVINCIA DI PESARO E URBINO (23)

1. Acqualagna
2. Apecchio
3. Belforte all'Isauro
4. Borgo Pace





5. Cagli
6. Cantiano
7. Carpegna
8. Frontino
9. Frontone
10. Lunano
11. Macerata Feltria
12. Mercatello sul Metauro
13. Mercatino Conca
14. Monte Cerignone
15. Monte Grimano Terme
16. Piandimeleto
17. Pietrarubbia
18. Piobbico
19. Sant' Angelo in Vado
20. Sassocorvaro Auditore
21. Serra Sant'Abbondio
22. Tavoletto
23. Urbania

REGIONE MOLISE (72)





PROVINCIA DI CAMPOBASSO (20)

1. Baranello
2. Bojano
3. Campochiaro
4. Casalciprano
5. Cercemaggiore
6. Cercepiccola
7. Colle d'Anchise
8. Duronia
9. Guardiaregia
10. Molise
11. Salcito
12. San Biase
13. San Giuliano del Sannio
14. San Massimo
15. San Polo Matese
16. Sepino
17. Spinete
18. Torella del Sannio
19. Trivento
20. Vinchiaturò

PROVINCIA DI ISERNIA (52)

1. Acquaviva d'Isernia
2. Agnone





3. Bagnoli del Trigno
4. Belmonte del Sannio
5. Cantalupo nel Sannio
6. Capracotta
7. Carovilli
8. Carpinone
9. Castel del Giudice
10. Castel San Vincenzo
11. Castelpetroso
12. Castelpizzuto
13. Castelverrino
14. Cerro al Volturno
15. Chiauci
16. Civitanova del Sannio
17. Colli a Volturno
18. Conca Casale
19. Filignano
20. Fori del Sannio
21. Fornelli
22. Frosolone
23. Isernia
24. Longano
25. Macchia d'Isernia
26. Macchiagodena
27. Miranda



28. Montaquila
29. Montenero Val Cocchiara
30. Monteroduni
31. Pesche
32. Pescolanciano
33. Pescopennataro
34. Pettoranello del Molise
35. Pietrabbondante
36. Pizzone
37. Poggio Sannita
38. Pozzilli
39. Rionero Sannitico
40. Roccamandolfi
41. Roccasicura
42. Rocchetta al Volturno
43. San Pietro Avellana
44. Sant'Angelo del Pesco
45. Sant'Agapito
46. Sant'Elena Sannita
47. Santa Maria del Molise
48. Scapoli
49. Sessano del Molise
50. Sesto Campano
51. Vastogirardi
52. Venafro



Documento di Consultazione

REGIONE PIEMONTE (69)





PROVINCIA DI ALESSANDRIA (50)

1. Albera Ligure
2. Avolasca
3. Belforte Monferrato
4. Borghetto di Borbera
5. Bosio
6. Brignano-Frascata
7. Cabella Ligure
8. Cantalupo Ligure
9. Carrega Ligure
10. Carrosio
11. Cartosio
12. Casaleggio Boiro
13. Casasco
14. Cassinelle
15. Castellania Coppi
16. Castelletto d'Erro
17. Cavatore
18. Costa Vescovato
19. Denice
20. Dernice
21. Fabbrica Curone
22. Fraconalto
23. Garbagna





24. Gremiasco
25. Grondona
26. Lerma
27. Malvicino
28. Merana
29. Molare
30. Momperone
31. Mongiardino Ligure
32. Monleale
33. Montacuto
34. Montechiaro d'Acqui
35. Montegioco
36. Montemarzino
37. Morbello
38. Mornese
39. Ovada
40. Pareto
41. Ronzone
42. Pozzol Groppo
43. Roccaforte Ligure
44. Rocchetta Ligure
45. San Sebastiano Curone
46. Spigno Monferrato
47. Stazzano
48. Tagliolo Monferrato



49. Vignole Borbera
50. Voltaggio

PROVINCIA DI ASTI (16)

1. Bubbio
2. Cassinasco
3. Castel Boglione
4. Castel Rocchero
5. Cessole
6. Loazzolo
7. Mombaldone
8. Monastero Bormida
9. Montabone
10. Olmo Gentile
11. Roccaverano
12. Rocchetta Palafea
13. San Giorgio Scarampi
14. Serole
15. Sessame
16. Vesime

PROVINCIA DI CUNEO (3)

1. Cortemilia
2. Perletto
3. Pezzolo Valle Uzzone





REGIONE SICILIA (96)

PROVINCIA DI CATANIA (5)

1. Bronte
2. Castiglione di Sicilia *
3. Maletto*
4. Maniace
5. Randazzo

PROVINCIA DI ENNA (4)

1. Cerami
2. Nicosia
3. Sperlinga
4. Troina


PROVINCIA DI MESSINA (67)

1. Acquadolci
2. Alcara li Fusi
3. Ali
4. Antillo
5. Barcellona Pozzo di Gotto
6. Basicò
7. Capizzi
8. Capri Leone
9. Caronia
10. Casalvecchio Siculo



PIANO NAZIONALE DI SVILUPPO SOSTENIBILE DELL'APPENNINO

11. Castell'Umberto
12. Castroreale
13. Cesarò
14. Condrò*
15. Ficarra
16. Fiumedinisi
17. Floresta
18. Fondachelli-Fantina
19. Francavilla di Sicilia
20. Frazzanò
21. Gaggi*
22. Galati Mamertino
23. Gioiosa Marea
24. Graniti*
25. Gualtieri Sicaminò*
26. Librizzi
27. Limina
28. Longi
29. Merì*
30. Messina
31. Militello Rosmarino
32. Mirto
33. Mistretta
34. Mojo Alcantara*
35. Monforte San Giorgio





36. Montagnareale
37. Montalbano Elicona
38. Motta Camastra
39. Naso
40. Novara di Sicilia
41. Patti
42. Raccuja
43. Roccafiorita
44. Roccavaldina*
45. Roccella Valdemone
46. Rodì Milici
47. Rometta
48. San Filippo del Mela*
49. San Fratello
50. San Marco d'Alunzio
51. San Pier Niceto*
52. San Piero Patti
53. San Salvatore di Fitalia
54. San Teodoro
55. Sant'Agata di Militello
56. Sant'Angelo di Brolo
57. Santa Domenica Vittoria
58. Santa Lucia del Mela
59. Santo Stefano di Camastra
60. Saponara*





61. Sinagra
62. Terme Vigliatore*
63. Tortorici
64. Tripi
65. Ucria
66. Venetico*
67. Villafranca Tirrena*

PROVINCIA DI PALERMO (20)

1. Alia
2. Caltavuturo
3. Campofelice di Roccella
4. Castelbuono
5. Castellana Sicula
6. Cefalù
7. Collesano
8. Gangi
9. Geraci Siculo
10. Gratteri
11. Isnello
12. Lascari
13. Petralia Soprana
14. Petralia Sottana
15. Polizzi Generosa
16. Pollina



17. San Mauro Castelverde
18. Scillato
19. Sclafani Bagni
20. Valledolmo

Documento di Consultazione





REGIONE TOSCANA (82)

PROVINCIA DI AREZZO (25)

1. Anghiari*
2. Badia Tedalda
3. Bibbiena
4. Capolona
5. Caprese Michelangelo
6. Castel Focognano
7. Castel San Niccolò
8. Castelfranco Piandiscò
9. Castiglion Fibocchi
10. Chitignano
11. Chiusi della Verna
12. Laterina Pergine Valdarno
13. Loro Ciuffenna
14. Montemignaio
15. Monterchi
16. Ortignano Raggiolo
17. Pieve Santo Stefano
18. Poppi
19. Pratovecchio Stia
20. San Giovanni Valdarno
21. Sansepolcro
22. Sestino
23. Subbiano



24. Talla
25. Terranuova Bracciolini

PROVINCIA DI FIRENZE (15)

1. Barberino di Mugello
2. Borgo San Lorenzo
3. Dicomano
4. Firenzuola
5. Londa
6. Marradi
7. Palazzuolo sul Senio
8. Pelago
9. Pontassieve
10. Reggello
11. Rignano sull'Arno
12. Rufina
13. San Godenzo
14. Scarperia e San Piero
15. Vicchio

PROVINCIA DI LUCCA (14)

1. Bagni di Lucca
2. Barga
3. Camporgiano
4. Careggine
5. Castelnuovo di Garfagnana





6. Castiglione di Garfagnana
7. Coreglia Antelminelli
8. Fosciandora
9. Galliciano
10. Piazza al Serchio
11. Pieve Fosciana
12. San Romano in Garfagnana
13. Sillano Giuncugnano
14. Villa Collemantina

PROVINCIA DI MASSA E CARRARA (12)

1. Aulla
2. Bagnone
3. Casola in Lunigiana
4. Comano
5. Filattiera
6. Fivizzano
7. Fosdinovo
8. Licciana Nardi
9. Mulazzo
10. Pontremoli
11. Villafranca in Lunigiana
12. Zeri

PROVINCIA DI PISTOIA (12)

1. Abetone - Cutigliano



2. Buggiano
3. Chiesina Uzzanese
4. Marliana
5. Massa e Cozzile
6. Montale
7. Montecatini Terme
8. Pescia
9. Pistoia
10. Sambuca Pistoiese
11. San Marcello Piteglio
12. Uzzano

PROVINCIA DI PRATO (4)

1. Cantagallo
2. Montemurlo
3. Vaiano
4. Vernio

Documento di Consultazione





REGIONE UMBRIA (43)

PROVINCIA DI PERUGIA (36)

1. Assisi
2. Bevagna
3. Campello sul Clitunno
4. Cannara
5. Cascia
6. Castel Ritaldi
7. Cerreto di Spoleto
8. Citerna
9. Città di Castello
10. Costacciaro
11. Foligno
12. Fossato di Vico
13. Giano dell'Umbria
14. Gualdo Tadino
15. Gubbio
16. Monte Santa Maria Tiberina
17. Montefalco
18. Monteleone di Spoleto
19. Montone
20. Nocera Umbra
21. Norcia
22. Pietralunga
23. Poggiodomo



24. Preci
25. San Giustino
26. Sant' Anatolia di Narco
27. Scheggia e Pascelupo
28. Scheggino
29. Sellano
30. Sigillo
31. Spello
32. Spoleto
33. Trevi
34. Valfabbrica
35. Vallo di Nera
36. Valtopina

PROVINCIA DI TERNI (7)

1. Acquasparta
2. Arrone
3. Ferentillo
4. Montecastrilli
5. Montefranco
6. Polino
7. San Gemini

*rappresentano i Comuni di transito di Appennino Bike Tour, la ciclovia dell'Appennino





A6. Comuni ordinati per numero di abitanti

COMUNI CON POPOLAZIONE DA 0 A 1000 ABITANTI (433)

1.	Abbateggio	Abruzzo	Pescara
2.	Acciano	Abruzzo	L'Aquila
3.	Accumoli	Lazio	Rieti
4.	Acquaviva d'Isernia	Molise	Isernia
5.	Aieta	Calabria	Cosenza
6.	Albera Ligure	Piemonte	Alessandria
7.	Albi	Calabria	Catanzaro
8.	Alessandria del Carretto	Calabria	Cosenza
9.	Alfedena	Abruzzo	L'Aquila
10.	Ali	Sicilia	Messina
11.	Antillo	Sicilia	Messina
12.	Anversa degli Abruzzi	Abruzzo	L'Aquila
13.	Argusto	Calabria	Catanzaro
14.	Armento	Basilicata	Potenza
15.	Arpaise	Campania	Benevento
16.	Arsita	Abruzzo	Teramo
17.	Ascrea	Lazio	Rieti
18.	Avolasca	Piemonte	Alessandria
19.	Bagnaria	Lombardia	Pavia
20.	Bagnoli del Trigno	Molise	Isernia
21.	Barete	Abruzzo	L'Aquila
22.	Barile	Basilicata	Potenza
23.	Barrea	Abruzzo	L'Aquila



24.	Basicò	Sicilia	Messina
25.	Belforte all'Isauro	Marche	Pesaro e Urbino
26.	Belforte Monferrato	Piemonte	Alessandria
27.	Belmonte del Sannio	Molise	Isernia
28.	Bisegna	Abruzzo	L'Aquila
29.	Bolognola	Marche	Macerata
30.	Borbona	Lazio	Rieti
31.	Bore	Emilia-Romagna	Parma
32.	Borghetto di Vara	Liguria	La Spezia
33.	Borgo Pace	Marche	Pesaro e Urbino
34.	Borgo Velino	Lazio	Rieti
35.	Borgoratto Mormorolo	Lombardia	Pavia
36.	Bova	Calabria	Reggio Calabria
37.	Brallo di Pregola	Lombardia	Pavia
38.	Brignano Frascata	Piemonte	Alessandria
39.	Brittoli	Abruzzo	Pescara
40.	Brognauro	Calabria	Vibo Valentia
41.	Bubbio	Piemonte	Asti
42.	Cabella Ligure	Piemonte	Alessandria
43.	Cairano	Campania	Avellino
44.	Calascio	Abruzzo	L'Aquila
45.	Calciano	Basilicata	Matera
46.	Calvera	Basilicata	Potenza
47.	Calvignano	Lombardia	Pavia
48.	Camerata Nuova	Lazio	Roma



49.	Campo di Giove	Abruzzo	L'Aquila
50.	Campochiaro	Molise	Campobasso
51.	Campomaggiore	Basilicata	Potenza
52.	Campotosto	Abruzzo	L'Aquila
53.	Canistro	Abruzzo	L'Aquila
54.	Canna	Calabria	Cosenza
55.	Canolo	Calabria	Reggio Calabria
56.	Cansano	Abruzzo	L'Aquila
57.	Cantalupo Ligure	Piemonte	Alessandria
58.	Cantalupo nel Sannio	Molise	Isernia
59.	Capecetrano	Abruzzo	L'Aquila
60.	Capistrano	Calabria	Vibo Valentia
61.	Capitignano	Abruzzo	L'Aquila
62.	Caporciano	Abruzzo	L'Aquila
63.	Cappadocia	Abruzzo	L'Aquila
64.	Capracotta	Molise	Isernia
65.	Carapelle Calvisio	Abruzzo	L'Aquila
66.	Carbone	Basilicata	Potenza
67.	Careggine	Toscana	Lucca
68.	Carpineto della Nora	Abruzzo	Pescara
69.	Carrega Ligure	Piemonte	Alessandria
70.	Carro	Liguria	La Spezia
71.	Carrodano	Liguria	La Spezia
72.	Carrosio	Piemonte	Alessandria
73.	Cartosio	Piemonte	Alessandria



74.	Casalciprano	Molise	Campobasso
75.	Casaleggio Boiro	Piemonte	Alessandria
76.	Casalvecchio Siculo	Sicilia	Messina
77.	Casasco	Piemonte	Alessandria
78.	Casola in Lunigiana	Toscana	Massa e Carrara
79.	Cassano Irpino	Campania	Avellino
80.	Cassinasco	Piemonte	Asti
81.	Cassinelle	Piemonte	Alessandria
82.	Castel Boglione	Piemonte	Asti
83.	Castel del Giudice	Molise	Isernia
84.	Castel del Monte	Abruzzo	L'Aquila
85.	Castel di Ieri	Abruzzo	L'Aquila
86.	Castel di Tora	Lazio	Rieti
87.	Castel Rocchero	Piemonte	Asti
88.	Castel San Vincenzo	Molise	Isernia
89.	Casteldelci	Emilia-Romagna	Rimini
90.	Castelfranco in Miscano	Campania	Benevento
91.	Castelgrande	Basilicata	Potenza
92.	Castellania Coppi	Piemonte	Alessandria
93.	Castelletto d' Erro	Piemonte	Alessandria
94.	Castelluccio Superiore	Basilicata	Potenza
95.	Castelmezzano	Basilicata	Potenza
96.	Castelnuovo di Conza	Campania	Salerno
97.	Castelpizzuto	Molise	Isernia
98.	Castelsantangelo sul Nera	Marche	Macerata



PIANO NAZIONALE DI SVILUPPO SOSTENIBILE DELL'APPENNINO

99.	Castelvecchio Calvisio	Abruzzo	L'Aquila
100.	Castelverrino	Molise	Isernia
101.	Castroregio	Calabria	Cosenza
102.	Cavatore	Piemonte	Alessandria
103.	Cecima	Lombardia	Pavia
104.	Cenadi	Calabria	Catanzaro
105.	Centrache	Calabria	Catanzaro
106.	Cercepiccola	Molise	Campobasso
107.	Cerignale	Emilia-Romagna	Piacenza
108.	Cersosimo	Basilicata	Potenza
109.	Cervara di Roma	Lazio	Roma
110.	Cervicati	Calabria	Cosenza
111.	Cessapalombo	Marche	Macerata
112.	Cessole	Piemonte	Asti
113.	Chianche	Campania	Avellino
114.	Chiauci	Molise	Isernia
115.	Chitignano	Toscana	Arezzo
116.	Cimina	Calabria	Reggio Calabria
117.	Ciorlano	Campania	Caserta
118.	Cirigliano	Basilicata	Matera
119.	Cittareale	Lazio	Rieti
120.	Civita	Calabria	Cosenza
121.	Civita d'Antino	Abruzzo	L'Aquila
122.	Civitanova del Sannio	Molise	Isernia
123.	Civitella Alfedena	Abruzzo	L'Aquila



PIANO NAZIONALE DI SVILUPPO SOSTENIBILE DELL'APPENNINO

124.	Civitella Messer Raimondo	Abruzzo	Chieti
125.	Cocullo	Abruzzo	L'Aquila
126.	Coli	Emilia-Romagna	Piacenza
127.	Collalto Sabino	Lazio	Rieti
128.	Collarmele	Abruzzo	L'Aquila
129.	Colle d'Anchise	Molise	Campobasso
130.	Colle di Tora	Lazio	Rieti
131.	Colledimacine	Abruzzo	Chieti
132.	Collegiove	Lazio	Rieti
133.	Collepietro	Abruzzo	L'Aquila
134.	Comano	Toscana	Massa e Carrara
135.	Conca Casale	Molise	Isernia
136.	Concerviano	Lazio	Rieti
137.	Condò*	Sicilia	Messina
138.	Coreglia Ligure	Liguria	Genova
139.	Corte Brugnatella	Emilia-Romagna	Piacenza
140.	Cortino	Abruzzo	Teramo
141.	Cosoleto	Calabria	Reggio Calabria
142.	Costa Vescovato	Piemonte	Alessandria
143.	Crocefieschi	Liguria	Genova
144.	Denice	Piemonte	Alessandria
145.	Dernice	Piemonte	Alessandria
146.	Domanico	Calabria	Cosenza
147.	Duronia	Molise	Campobasso
148.	Fabbrica Curone	Piemonte	Alessandria



PIANO NAZIONALE DI SVILUPPO SOSTENIBILE DELL'APPENNINO

149.	Fagnano Alto	Abruzzo	L'Aquila
150.	Fano Adriano	Abruzzo	Teramo
151.	Fardella	Basilicata	Potenza
152.	Fascia	Liguria	Genova
153.	Favale di Malvaro	Liguria	Genova
154.	Fiastra	Marche	Macerata
155.	Filettino	Lazio	Frosinone
156.	Filignano	Molise	Isernia
157.	Floresta	Sicilia	Messina
158.	Fontanigorda	Liguria	Genova
159.	Fontecchio	Abruzzo	L'Aquila
160.	Fontegreca	Campania	Caserta
161.	Forlì del Sannio	Molise	Isernia
162.	Fortunago	Lombardia	Pavia
163.	Fosciandora	Toscana	Lucca
164.	Fossa	Abruzzo	L'Aquila
165.	Fossato Serralta	Calabria	Catanzaro
166.	Fraconalto	Piemonte	Alessandria
167.	Frazzanò	Sicilia	Messina
168.	Frontino	Marche	Pesaro e Urbino
169.	Gagliano Aterno	Abruzzo	L'Aquila
170.	Gagliato	Calabria	Catanzaro
171.	Gagliole	Marche	Macerata
172.	Gallicchio	Basilicata	Potenza
173.	Gallo Matese	Campania	Caserta



PIANO NAZIONALE DI SVILUPPO SOSTENIBILE DELL'APPENNINO

174.	Gamberale	Abruzzo	Chieti
175.	Garbagna	Piemonte	Alessandria
176.	Ginestra	Basilicata	Potenza
177.	Ginestra degli Schiavoni	Campania	Benevento
178.	Giusvalla	Liguria	Savona
179.	Golferenzo	Lombardia	Pavia
180.	Goriano Sicoli	Abruzzo	L'Aquila
181.	Gorreto	Liguria	Genova
182.	Gratteri	Sicilia	Palermo
183.	Greci	Campania	Avellino
184.	Gremiasco	Piemonte	Alessandria
185.	Grondona	Piemonte	Alessandria
186.	Guardia Perticara	Basilicata	Potenza
187.	Guardiaregia	Molise	Campobasso
188.	Jacurso	Calabria	Catanzaro
189.	Jenne	Lazio	Roma
190.	Labro	Lazio	Rieti
191.	Laganadi	Calabria	Reggio Calabria
192.	Laino Castello	Calabria	Cosenza
193.	Lerma	Piemonte	Alessandria
194.	Letino	Campania	Caserta
195.	Lettopalena	Abruzzo	Chieti
196.	Limina	Sicilia	Messina
197.	Lirio	Lombardia	Pavia
198.	Loazzolo	Piemonte	Asti



PIANO NAZIONALE DI SVILUPPO SOSTENIBILE DELL'APPENNINO

199.	Longano	Molise	Isernia
200.	Longone Sabino	Lazio	Rieti
201.	Lorsica	Liguria	Genova
202.	Maiolo	Emilia-Romagna	Rimini
203.	Maissana	Liguria	La Spezia
204.	Malito	Calabria	Cosenza
205.	Malvicino	Piemonte	Alessandria
206.	Marcetelli	Lazio	Rieti
207.	Menconico	Lombardia	Pavia
208.	Merana	Piemonte	Alessandria
209.	Micigliano	Lazio	Rieti
210.	Mioglia	Liguria	Savona
211.	Mirto	Sicilia	Messina
212.	Missanello	Basilicata	Potenza
213.	Mojo Alcantara*	Sicilia	Messina
214.	Molina Aterno	Abruzzo	L'Aquila
215.	Molise	Molise	Campobasso
216.	Mombaldone	Piemonte	Asti
217.	Momperone	Piemonte	Alessandria
218.	Monchio delle Corti	Emilia-Romagna	Parma
219.	Mongiana	Calabria	Vibo Valentia
220.	Mongiardino Ligure	Piemonte	Alessandria
221.	Monleale	Piemonte	Alessandria
222.	Montabone	Piemonte	Asti
223.	Montacuto	Piemonte	Alessandria



PIANO NAZIONALE DI SVILUPPO SOSTENIBILE DELL'APPENNINO

224.	Montaguto	Campania	Avellino
225.	Montalto Pavese	Lombardia	Pavia
226.	Monte Cavallo	Marche	Macerata
227.	Monte Cerignone	Marche	Pesaro e Urbino
228.	Montebello di Bertona	Abruzzo	Teramo
229.	Montebruno	Liguria	Genova
230.	Montecalvo Versiggia	Lombardia	Pavia
231.	Montechiaro d'Acqui	Piemonte	Alessandria
232.	Montecreto	Emilia-Romagna	Modena
233.	Montegallo	Marche	Ascoli Piceno
234.	Montegioco	Piemonte	Alessandria
235.	Monteleone di Spoleto	Umbria	Perugia
236.	Montemarzino	Piemonte	Alessandria
237.	Montemignaio	Toscana	Arezzo
238.	Montemonaco	Marche	Ascoli Piceno
239.	Montenero Val Cocchiara	Molise	Isernia
240.	Montenerodomo	Abruzzo	Chieti
241.	Montesegale	Lombardia	Pavia
242.	Monteverde	Campania	Avellino
243.	Morbello	Piemonte	Alessandria
244.	Morfasso	Emilia-Romagna	Piacenza
245.	Mornese	Piemonte	Alessandria
246.	Mornico Losana	Lombardia	Pavia
247.	Morro Reatino	Lazio	Rieti
248.	Motta Camastra	Sicilia	Messina



PIANO NAZIONALE DI SVILUPPO SOSTENIBILE DELL'APPENNINO

249.	Muccia	Marche	Macerata
250.	Navelli	Abruzzo	L'Aquila
251.	Neirone	Liguria	Genova
252.	Nespolo	Lazio	Rieti
253.	Nocara	Calabria	Cosenza
254.	Noepoli	Basilicata	Potenza
255.	Ofena	Abruzzo	L'Aquila
256.	Oliva Gessi	Lombardia	Pavia
257.	Olivadi	Calabria	Catanzaro
258.	Oliveto Lucano	Basilicata	Matera
259.	Olmo Gentile	Piemonte	Asti
260.	Opi	Abruzzo	L'Aquila
261.	Orero	Liguria	Genova
262.	Ortignano Raggiolo	Toscana	Arezzo
263.	Ortona dei Marsi	Abruzzo	L'Aquila
264.	Ottone	Emilia-Romagna	Piacenza
265.	Paganico Sabino	Lazio	Rieti
266.	Papasidero	Calabria	Cosenza
267.	Pareto	Piemonte	Alessandria
268.	Parolise	Campania	Avellino
269.	Pazzano	Calabria	Reggio Calabria
270.	Pennapedimonte	Abruzzo	Chieti
271.	Pereto	Abruzzo	L'Aquila
272.	Perletto	Piemonte	Cuneo
273.	Pertosa	Campania	Salerno



PIANO NAZIONALE DI SVILUPPO SOSTENIBILE DELL'APPENNINO

274.	Pescolanciano	Molise	Isernia
275.	Pescopennataro	Molise	Isernia
276.	Petraro Irpino	Campania	Avellino
277.	Pettoranello del Molise	Molise	Isernia
278.	Pezzolo Valle Uzzone	Piemonte	Cuneo
279.	Piana Crixia	Liguria	Savona
280.	Pietrabbondante	Molise	Isernia
281.	Pietracamela	Abruzzo	Teramo
282.	Pietraroja	Campania	Benevento
283.	Pietrarubbia	Marche	Pesaro e Urbino
284.	Pignone	Liguria	La Spezia
285.	Piozzano	Emilia-Romagna	Piacenza
286.	Pizzone	Molise	Isernia
287.	Plataci	Calabria	Cosenza
288.	Poggio San Vicino	Marche	Macerata
289.	Poggio Sannita	Molise	Isernia
290.	Poggiodomo	Umbria	Perugia
291.	Polino	Umbria	Terni
292.	Ponte Nizza	Lombardia	Pavia
293.	Pontinvrea	Liguria	Savona
294.	Portico e San Benedetto	Emilia-Romagna	Forlì-Cesena
295.	Posta	Lazio	Rieti
296.	Pozzaglia Sabina	Lazio	Rieti
297.	Pozzol Groppo	Piemonte	Alessandria
298.	Prata d'Ansidonia	Abruzzo	L'Aquila



299.	Preci	Umbria	Perugia
300.	Premilcuore	Emilia-Romagna	Forlì-Cesena
301.	Pretoro	Abruzzo	Chieti
302.	Propata	Liguria	Genova
303.	Riolunato	Emilia-Romagna	Modena
304.	Rivisondoli	Abruzzo	L'Aquila
305.	Rocca de' Giorgi	Lombardia	Pavia
306.	Rocca di Botte	Abruzzo	L'Aquila
307.	Rocca di Cambio	Abruzzo	L'Aquila
308.	Rocca Pia	Abruzzo	L'Aquila
309.	Rocca San Felice	Campania	Avellino
310.	Rocca Santa Maria	Abruzzo	Teramo
311.	Rocca Sinibalda	Lazio	Rieti
312.	Rocca Susella	Lombardia	Pavia
313.	Roccacasale	Abruzzo	L'Aquila
314.	Roccafiorita	Sicilia	Messina
315.	Roccaforte del Greco	Calabria	Reggio Calabria
316.	Roccaforte Ligure	Piemonte	Alessandria
317.	Roccamandolfi	Molise	Isernia
318.	Roccamorice	Abruzzo	Pescara
319.	Roccasicura	Molise	Isernia
320.	Roccavaldina*	Sicilia	Messina
321.	Roccoverano	Piemonte	Asti
322.	Roccella Valdemone	Sicilia	Messina
323.	Rocchetta di Vara	Liguria	La Spezia



324.	Rocchetta Ligure	Piemonte	Alessandria
325.	Rocchetta Palafea	Piemonte	Asti
326.	Romagnano al Monte	Campania	Salerno
327.	Romagnese	Lombardia	Pavia
328.	Rondanina	Liguria	Genova
329.	Rovegno	Liguria	Genova
330.	Rovescala	Lombardia	Pavia
331.	Sacco	Campania	Salerno
332.	Salcito	Molise	Campobasso
333.	Salle	Abruzzo	Pescara
334.	Salvitelle	Campania	Salerno
335.	Salza Irpina	Campania	Avellino
336.	Samo	Calabria	Reggio Calabria
337.	San Benedetto in Perillis	Abruzzo	L'Aquila
338.	San Biase	Molise	Campobasso
339.	San Costantino Albanese	Basilicata	Potenza
340.	San Floro	Calabria	Catanzaro
341.	San Giorgio Scarampi	Piemonte	Asti
342.	San Gregorio Matese	Campania	Caserta
343.	San Lorenzo Bellizzi	Calabria	Cosenza
344.	San Lupo	Campania	Benevento
345.	San Martino d'Agri	Basilicata	Potenza
346.	San Massimo	Molise	Campobasso
347.	San Nazzaro	Campania	Benevento
348.	San Nicola Baronia	Campania	Avellino



349.	San Paolo Albanese	Basilicata	Potenza
350.	San Pietro Avellana	Molise	Isernia
351.	San Pietro in Amantea	Calabria	Cosenza
352.	San Pio delle Camere	Abruzzo	L'Aquila
353.	San Polo Matese	Molise	Campobasso
354.	San Procopio	Calabria	Reggio Calabria
355.	San Sebastiano Curone	Piemonte	Alessandria
356.	Sant'Anatolia di Narco	Umbria	Perugia
357.	Sant'Angelo del Pesco	Molise	Isernia
358.	Sant'Elena Sannita	Molise	Isernia
359.	Sant'Eufemia a Maiella	Abruzzo	Pescara
360.	Sant'Agata del Bianco	Calabria	Reggio Calabria
361.	Sant'Alessio in Aspromonte	Calabria	Reggio Calabria
362.	Sant'Angelo a Scala	Campania	Avellino
363.	Sant'Angelo all'Esca	Campania	Avellino
364.	Sant'Arcangelo Trimonte	Campania	Benevento
365.	Sant'Eusanio Forconese	Abruzzo	L'Aquila
366.	Santa Cristina d'Aspromonte	Calabria	Reggio Calabria
367.	Santa Croce del Sannio	Campania	Benevento
368.	Santa Margherita di Staffora	Lombardia	Pavia
369.	Santa Maria del Molise	Molise	Isernia
370.	Santo Stefano di Sessanio	Abruzzo	L'Aquila
371.	Santomenna	Campania	Salerno
372.	Sassinoro	Campania	Benevento
373.	Sasso di Castalda	Basilicata	Potenza



374.	Scapoli	Molise	Isernia
375.	Scheggino	Umbria	Perugia
376.	Scido	Calabria	Reggio Calabria
377.	Scillato	Sicilia	Palermo
378.	Sclafani Bagni	Sicilia	Palermo
379.	Scontrone	Abruzzo	L'Aquila
380.	Secinaro	Abruzzo	L'Aquila
381.	Sefro	Marche	Macerata
382.	Senerchia	Campania	Avellino
383.	Serole	Piemonte	Asti
384.	Serra d'Aiello	Calabria	Cosenza
385.	Serramonacesca	Abruzzo	Pescara
386.	Sessame	Piemonte	Asti
387.	Sessano del Molise	Molise	Isernia
388.	Simbario	Calabria	Vibo Valentia
389.	Sorbo San Basile	Calabria	Catanzaro
390.	Sorbo Serpico	Campania	Avellino
391.	Spadola	Calabria	Vibo Valentia
392.	Sperlinga	Sicilia	Enna
393.	Staiti	Calabria	Reggio Calabria
394.	Stazzano	Piemonte	Alessandria
395.	Taranta Peligna	Abruzzo	Chieti
396.	Tavoletto	Marche	Pesaro e Urbino
397.	Teana	Basilicata	Potenza
398.	Tiglieto	Liguria	Genova



399.	Tione degli Abruzzi	Abruzzo	L'Aquila
400.	Torella del Sannio	Molise	Campobasso
401.	Torrioni	Campania	Avellino
402.	Tribogna	Liguria	Genova
403.	Tripi	Sicilia	Messina
404.	Trivigno*	Basilicata	Potenza
405.	Tufo	Campania	Avellino
406.	Turania	Lazio	Rieti
407.	Urbe	Liguria	Savona
408.	Ussita	Marche	Macerata
409.	Val di Nizza	Lombardia	Pavia
410.	Valbrevenna	Liguria	Genova
411.	Valfornace	Marche	Macerata
412.	Valle Agricola	Campania	Caserta
413.	Vallelonga	Calabria	Vibo Valentia
414.	Vallepietra	Lazio	Roma
415.	Vallo di Nera	Umbria	Perugia
416.	Valmozzola	Emilia-Romagna	Parma
417.	Varco Sabino	Lazio	Rieti
418.	Vastogirardi	Molise	Isernia
419.	Vazzano	Calabria	Vibo Valentia
420.	Vesime	Piemonte	Asti
421.	Villa Celiera	Abruzzo	Pescara
422.	Villa Sant'Angelo	Abruzzo	L'Aquila
423.	Villa Santa Lucia degli Abruzzi	Abruzzo	L'Aquila



424.	Villalago	Abruzzo	L'Aquila
425.	Villamaina	Campania	Avellino
426.	Villavallelonga	Abruzzo	L'Aquila
427.	Villetta Barrea	Abruzzo	L'Aquila
428.	Vittorito	Abruzzo	L'Aquila
429.	Vobbia	Liguria	Genova
430.	Volpara	Lombardia	Pavia
431.	Voltaggio	Piemonte	Alessandria
432.	Zerba	Emilia-Romagna	Piacenza
433.	Zignago	Liguria	La Spezia

Documento di Consultazione



**COMUNI CON POPOLAZIONE DA 1001 A 5000 ABITANTI (755)**

1.	Abetone – Cutigliano	Toscana	Pistoia
2.	Abriola	Basilicata	Potenza
3.	Accettura	Basilicata	Matera
4.	Acerenza	Basilicata	Potenza
5.	Acerno	Campania	Salerno
6.	Acquaformosa	Calabria	Cosenza
7.	Acqualagna	Marche	Pesaro e Urbino
8.	Acquappesa	Calabria	Cosenza
9.	Acquaro	Calabria	Vibo Valentia
10.	Acquasanta Terme	Marche	Ascoli Piceno
11.	Acquasparta	Umbria	Terni
12.	Africo	Calabria	Reggio Calabria
13.	Aielli	Abruzzo	L'Aquila
14.	Aiello Calabro	Calabria	Cosenza
15.	Aiello del Sabato	Campania	Avellino
16.	Ailano	Campania	Caserta
17.	Albano di Lucania	Basilicata	Potenza
18.	Albareto	Emilia-Romagna	Parma
19.	Albidona	Calabria	Cosenza
20.	Alcara li Fusi	Sicilia	Messina
21.	Alia	Sicilia	Palermo
22.	Aliano	Basilicata	Matera
23.	Alta Val Tidone	Emilia-Romagna	Piacenza
24.	Altare	Liguria	Savona



PIANO NAZIONALE DI SVILUPPO SOSTENIBILE DELL'APPENNINO

25.	Altavilla Irpina	Campania	Avellino
26.	Amandola	Marche	Fermo
27.	Amaroni	Calabria	Catanzaro
28.	Amatrice	Lazio	Rieti
29.	Ameglia	Liguria	La Spezia
30.	Amendolara	Calabria	Cosenza
31.	Andretta	Campania	Avellino
32.	Antonimina	Calabria	Reggio Calabria
33.	Antrodoco	Lazio	Rieti
34.	Anzi	Basilicata	Potenza
35.	Apecchio	Marche	Pesaro e Urbino
36.	Apiro	Marche	Macerata
37.	Apollosa	Campania	Benevento
38.	Aprigliano	Calabria	Cosenza
39.	Aquilonia	Campania	Avellino
40.	Arcevia	Marche	Ancona
41.	Arena	Calabria	Vibo Valentia
42.	Arpaia	Campania	Benevento
43.	Arquata del Tronto	Marche	Ascoli Piceno
44.	Arrone	Umbria	Terni
45.	Ateleta	Abruzzo	L'Aquila
46.	Atella	Basilicata	Potenza
47.	Atena Lucana	Campania	Salerno
48.	Auletta	Campania	Salerno
49.	Badia Tedalda	Toscana	Arezzo



50.	Badolato	Calabria	Catanzaro
51.	Bagaladi	Calabria	Reggio Calabria
52.	Bagnoli Irpino	Campania	Avellino
53.	Bagnone	Toscana	Massa e Carrara
54.	Baiano	Campania	Avellino
55.	Baiso	Emilia-Romagna	Reggio Emilia
56.	Balsorano	Abruzzo	L'Aquila
57.	Balvano	Basilicata	Potenza
58.	Baragiano	Basilicata	Potenza
59.	Baranello	Molise	Campobasso
60.	Bardi	Emilia-Romagna	Parma
61.	Bargagli	Liguria	Genova
62.	Barisciano	Abruzzo	L'Aquila
63.	Baselice	Campania	Benevento
64.	Bedonia	Emilia-Romagna	Parma
65.	Berceto	Emilia-Romagna	Parma
66.	Bettola	Emilia-Romagna	Piacenza
67.	Bevagna*	Umbria	Perugia
68.	Beverino	Liguria	La Spezia
69.	Bisaccia	Campania	Avellino
70.	Bivongi	Calabria	Reggio Calabria
71.	Bobbio	Emilia-Romagna	Piacenza
72.	Bocchigliero	Calabria	Cosenza
73.	Bolognaro	Abruzzo	Pescara
74.	Bonea	Campania	Benevento



PIANO NAZIONALE DI SVILUPPO SOSTENIBILE DELL'APPENNINO

75.	Bonifati	Calabria	Cosenza
76.	Bonito	Campania	Avellino
77.	Borghetto di Borbera	Piemonte	Alessandria
78.	Borghi	Emilia-Romagna	Forlì-Cesena
79.	Borgo Priolo	Lombardia	Pavia
80.	Borgo Tossignano	Emilia-Romagna	Bologna
81.	Borgorose	Lazio	Rieti
82.	Borzonasca	Liguria	Genova
83.	Bosio	Piemonte	Alessandria
84.	Brienza	Basilicata	Potenza
85.	Brugnato	Liguria	La Spezia
86.	Bruzzano Zeffirio	Calabria	Reggio Calabria
87.	Bucciano	Campania	Benevento
88.	Bugnara	Abruzzo	L'Aquila
89.	Buonabitacolo	Campania	Salerno
90.	Buonalbergo	Campania	Benevento
91.	Buonvicino	Calabria	Cosenza
92.	Bussi sul Tirino	Abruzzo	Pescara
93.	Caggiano	Campania	Salerno
94.	Cagnano Amiterno	Abruzzo	L'Aquila
95.	Calabritto	Campania	Avellino
96.	Caldarola	Marche	Macerata
97.	Calestano	Emilia-Romagna	Parma
98.	Calice al Cornoviglio	Liguria	La Spezia
99.	Calitri	Campania	Avellino



PIANO NAZIONALE DI SVILUPPO SOSTENIBILE DELL'APPENNINO

100.	Caltavuturo	Sicilia	Palermo
101.	Calvanico	Campania	Salerno
102.	Calvello	Basilicata	Potenza
103.	Calvi	Campania	Benevento
104.	Campello sul Clitunno	Umbria	Perugia
105.	Campo Ligure	Liguria	Genova
106.	Campolattaro	Campania	Benevento
107.	Campoli del Monte Taburno	Campania	Benevento
108.	Camporgiano	Toscana	Lucca
109.	Camugnano	Emilia-Romagna	Bologna
110.	Cancellara	Basilicata	Potenza
111.	Candida	Campania	Avellino
112.	Cannara*	Umbria	Perugia
113.	Canossa	Emilia-Romagna	Reggio Emilia
114.	Cantagallo	Toscana	Prato
115.	Cantalice	Lazio	Rieti
116.	Cantiano	Marche	Pesaro e Urbino
117.	Capizzi	Sicilia	Messina
118.	Caposele	Campania	Avellino
119.	Caprese Michelangelo	Toscana	Arezzo
120.	Capri Leone	Sicilia	Messina
121.	Capriati a Volturno	Campania	Caserta
122.	Capriglia Irpina	Campania	Avellino
123.	Caraffa di Catanzaro	Calabria	Catanzaro
124.	Caramanico Terme	Abruzzo	Pescara



125.	Carasco	Liguria	Genova
126.	Cardeto	Calabria	Reggio Calabria
127.	Cardinale	Calabria	Catanzaro
128.	Careri	Calabria	Reggio Calabria
129.	Carife	Campania	Avellino
130.	Carolei	Calabria	Cosenza
131.	Caronia	Sicilia	Messina
132.	Carovilli	Molise	Isernia
133.	Carpegna	Marche	Pesaro e Urbino
134.	Carpineti	Emilia-Romagna	Reggio Emilia
135.	Carpinone	Molise	Isernia
136.	Casalbore	Campania	Avellino
137.	Casalbuono	Campania	Salerno
138.	Casalduni	Campania	Benevento
139.	Casalfiumanese	Emilia-Romagna	Bologna
140.	Cascia	Umbria	Perugia
141.	Casella	Liguria	Genova
142.	Casina	Emilia-Romagna	Reggio Emilia
143.	Casola Valsenio	Emilia-Romagna	Ravenna
144.	Castel Baronia	Campania	Avellino
145.	Castel d'Aiano	Emilia-Romagna	Bologna
146.	Castel del Rio	Emilia-Romagna	Bologna
147.	Castel di Casio	Emilia-Romagna	Bologna
148.	Castel Focognano	Toscana	Arezzo
149.	Castel Ritaldi	Umbria	Perugia



PIANO NAZIONALE DI SVILUPPO SOSTENIBILE DELL'APPENNINO

150.	Castel San Niccolò	Toscana	Arezzo
151.	Castel Sant'Angelo	Lazio	Rieti
152.	Castelfranci	Campania	Avellino
153.	Castell'Umberto	Sicilia	Messina
154.	Castellafiume	Abruzzo	L'Aquila
155.	Castellana Sicula	Sicilia	Palermo
156.	Castelli	Abruzzo	Teramo
157.	Castello del Matese	Campania	Caserta
158.	Castelluccio Inferiore	Basilicata	Potenza
159.	Castelpagano	Campania	Benevento
160.	Castelpetroso	Molise	Isernia
161.	Castelpoto	Campania	Benevento
162.	Castelsaraceno	Basilicata	Potenza
163.	Castelvechio Subequo	Abruzzo	L'Aquila
164.	Castelvete in Val Fortore	Campania	Benevento
165.	Castelvete sul Calore	Campania	Avellino
166.	Castiglion Fibocchi	Toscana	Arezzo
167.	Castiglione Chiavarese	Liguria	Genova
168.	Castiglione dei Genovesi	Campania	Salerno
169.	Castiglione di Garfagnana	Toscana	Lucca
170.	Castiglione di Sicilia*	Sicilia	Catania
171.	Castronuovo di Sant'Andrea	Basilicata	Potenza
172.	Castroreale	Sicilia	Messina
173.	Cautano	Campania	Benevento
174.	Celico	Calabria	Cosenza





175.	Ceppaloni	Campania	Benevento
176.	Cerami	Sicilia	Enna
177.	Ceranesi	Liguria	Genova
178.	Cercemaggiore	Molise	Campobasso
179.	Cerchiara di Calabria	Calabria	Cosenza
180.	Cerchio	Abruzzo	L'Aquila
181.	Cerisano	Calabria	Cosenza
182.	Cerreto d'Esi	Marche	Ancona
183.	Cerreto di Spoleto	Umbria	Perugia
184.	Cerreto Sannita	Campania	Benevento
185.	Cerro al Volturno	Molise	Isernia
186.	Cerzeto	Calabria	Cosenza
187.	Cesarò	Sicilia	Messina
188.	Cesinali	Campania	Avellino
189.	Chiaromonte	Basilicata	Potenza
190.	Chiesina Uzzanese	Toscana	Pistoia
191.	Chiusano di San Domenico	Campania	Avellino
192.	Chiusi della Verna	Toscana	Arezzo
193.	Cicagna	Liguria	Genova
194.	Circello	Campania	Benevento
195.	Citerna	Umbria	Perugia
196.	Civitella di Romagna	Emilia-Romagna	Forlì-Cesena
197.	Civitella Roveto	Abruzzo	L'Aquila
198.	Codevilla	Lombardia	Pavia
199.	Colle Sannita	Campania	Benevento



PIANO NAZIONALE DI SVILUPPO SOSTENIBILE DELL'APPENNINO

200.	Collelongo	Abruzzo	L'Aquila
201.	Collesano	Sicilia	Palermo
202.	Colli a Volturno	Molise	Isernia
203.	Colli Verdi	Lombardia	Pavia
204.	Colliano	Campania	Salerno
205.	Colobrarò	Basilicata	Matera
206.	Compiano	Emilia-Romagna	Parma
207.	Comunanza	Marche	Ascoli Piceno
208.	Contrada	Campania	Avellino
209.	Contursi Terme	Campania	Salerno
210.	Conza della Campania	Campania	Avellino
211.	Corfinio	Abruzzo	L'Aquila
212.	Corleto Perticara	Basilicata	Potenza
213.	Corniglio	Emilia-Romagna	Parma
214.	Cortale	Calabria	Catanzaro
215.	Cortemilia	Piemonte	Cuneo
216.	Costacciaro	Umbria	Perugia
217.	Crognaleto	Abruzzo	Teramo
218.	Cusano Mutri	Campania	Benevento
219.	Davagna	Liguria	Genova
220.	Deگو	Liguria	Savona
221.	Delianuova	Calabria	Reggio Calabria
222.	Diamante*	Calabria	Cosenza
223.	Dipignano	Calabria	Cosenza
224.	Domicella	Campania	Avellino



225.	Dovadola	Emilia-Romagna	Forlì-Cesena
226.	Episcopia	Basilicata	Potenza
227.	Esanatoglia	Marche	Macerata
228.	Fabrizia	Calabria	Vibo Valentia
229.	Fagnano Castello	Calabria	Cosenza
230.	Faicchio	Campania	Benevento
231.	Falconara Albanese	Calabria	Cosenza
232.	Fanano	Emilia-Romagna	Modena
233.	Fara San Martino	Abruzzo	Chieti
234.	Farindola	Abruzzo	Teramo
235.	Farini	Emilia-Romagna	Piacenza
236.	Ferentillo	Umbria	Terni
237.	Ferriere	Emilia-Romagna	Piacenza
238.	Fiamignano	Lazio	Rieti
239.	Ficarra	Sicilia	Messina
240.	Filadelfia	Calabria	Vibo Valentia
241.	Filattiera	Toscana	Massa e Carrara
242.	Filiano	Basilicata	Potenza
243.	Firenzuola	Toscana	Firenze
244.	Firmo	Calabria	Cosenza
245.	Fiumalbo	Emilia-Romagna	Modena
246.	Fiumedinisi	Sicilia	Messina
247.	Fiuminata	Marche	Macerata
248.	Flumeri	Campania	Avellino
249.	Foglianise	Campania	Benevento



250.	Foiano di Val Fortore	Campania	Benevento
251.	Fondachelli-Fantina	Sicilia	Messina
252.	Fontanarosa	Campania	Avellino
253.	Fontanelice	Emilia-Romagna	Bologna
254.	Forchia	Campania	Benevento
255.	Forenza	Basilicata	Potenza
256.	Fornelli	Molise	Isernia
257.	Fosdinovo	Toscana	Massa e Carrara
258.	Fossato di Vico	Umbria	Perugia
259.	Fragneto l'Abate	Campania	Benevento
260.	Fragneto Monforte	Campania	Benevento
261.	Francavilla Angitola	Calabria	Vibo Valentia
262.	Francavilla di Sicilia	Sicilia	Messina
263.	Francavilla in Sinni	Basilicata	Potenza
264.	Francavilla Marittima	Calabria	Cosenza
265.	Frascineto	Calabria	Cosenza
266.	Frassinoro	Emilia-Romagna	Modena
267.	Frasso Telesino	Campania	Benevento
268.	Frigento	Campania	Avellino
269.	Frontone	Marche	Pesaro e Urbino
270.	Frosolone	Molise	Isernia
271.	Gaggi*	Sicilia	Messina
272.	Gaggio Montano	Emilia-Romagna	Bologna
273.	Galati Mamertino	Sicilia	Messina
274.	Galatro	Calabria	Reggio Calabria



PIANO NAZIONALE DI SVILUPPO SOSTENIBILE DELL'APPENNINO

275.	Galeata	Emilia-Romagna	Forlì-Cesena
276.	Galliciano	Toscana	Lucca
277.	Garaguso	Basilicata	Matera
278.	Gasperina	Calabria	Catanzaro
279.	Gemmano	Emilia-Romagna	Rimini
280.	Genga	Marche	Ancona
281.	Gerace	Calabria	Reggio Calabria
282.	Geraci Siculo	Sicilia	Palermo
283.	Gerocarne	Calabria	Vibo Valentia
284.	Gesualdo	Campania	Avellino
285.	Giano dell'Umbria	Umbria	Perugia
286.	Giffone	Calabria	Reggio Calabria
287.	Gimigliano	Calabria	Catanzaro
288.	Gioia dei Marsi	Abruzzo	L'Aquila
289.	Gioia Sannitica	Campania	Caserta
290.	Godiasco Salice Terme	Lombardia	Pavia
291.	Gorgoglione	Basilicata	Matera
292.	Graniti*	Sicilia	Messina
293.	Grimaldi	Calabria	Cosenza
294.	Grisolia	Calabria	Cosenza
295.	Grizzana Morandi	Emilia-Romagna	Bologna
296.	Gropparello	Emilia-Romagna	Piacenza
297.	Grottolella	Campania	Avellino
298.	Grumento Nova	Basilicata	Potenza
299.	Gualtieri Sicaminò*	Sicilia	Messina





PIANO NAZIONALE DI SVILUPPO SOSTENIBILE DELL'APPENNINO

300.	Guardavalle	Calabria	Catanzaro
301.	Guardia Lombardi	Campania	Avellino
302.	Guardia Piemontese	Calabria	Cosenza
303.	Introdacqua	Abruzzo	L'Aquila
304.	Isca sullo Ionio	Calabria	Catanzaro
305.	Isnello	Sicilia	Palermo
306.	Isola del Cantone	Liguria	Genova
307.	Isola del Gran Sasso d'Italia	Abruzzo	Teramo
308.	Lacedonia	Campania	Avellino
309.	Lago	Calabria	Cosenza
310.	Laino Borgo	Calabria	Cosenza
311.	Lama dei Peligni	Abruzzo	Chieti
312.	Lama Mocogno	Emilia-Romagna	Modena
313.	Lapio	Campania	Avellino
314.	Lascari	Sicilia	Palermo
315.	Laterina Pergine Valdarno	Toscana	Arezzo
316.	Latronico	Basilicata	Potenza
317.	Lattarico	Calabria	Cosenza
318.	Laurenzana	Basilicata	Potenza
319.	Lauro	Campania	Avellino
320.	Laviano	Campania	Salerno
321.	Lecce nei Marsi	Abruzzo	L'Aquila
322.	Leivi	Liguria	Genova
323.	Leonessa	Lazio	Rieti
324.	Lettomanoppello	Abruzzo	Pescara



325.	Librizzi	Sicilia	Messina
326.	Licciana Nardi	Toscana	Massa e Carrara
327.	Lizzano in Belvedere	Emilia-Romagna	Bologna
328.	Loiano	Emilia-Romagna	Bologna
329.	Londa	Toscana	Firenze
330.	Longi	Sicilia	Messina
331.	Longobardi	Calabria	Cosenza
332.	Longobucco	Calabria	Cosenza
333.	Lucoli	Abruzzo	L'Aquila
334.	Lugagnano Val d'Arda	Emilia-Romagna	Piacenza
335.	Lumarzo	Liguria	Genova
336.	Lunano	Marche	Pesaro e Urbino
337.	Lungro	Calabria	Cosenza
338.	Luogosano	Campania	Avellino
339.	Macchia d'Isernia	Molise	Isernia
340.	Macchiagodena	Molise	Isernia
341.	Macerata Feltria	Marche	Pesaro e Urbino
342.	Magisano	Calabria	Catanzaro
343.	Magliano dè Marsi	Abruzzo	L'Aquila
344.	Maida	Calabria	Catanzaro
345.	Maierà	Calabria	Cosenza
346.	Maierato	Calabria	Vibo Valentia
347.	Maletto*	Sicilia	Catania
348.	Malvito	Calabria	Cosenza
349.	Mammola	Calabria	Reggio Calabria



PIANO NAZIONALE DI SVILUPPO SOSTENIBILE DELL'APPENNINO

350.	Maniace	Sicilia	Catania
351.	Manocalzati	Campania	Avellino
352.	Marano Marchesato	Calabria	Cosenza
353.	Marano Principato	Calabria	Cosenza
354.	Marcellinara	Calabria	Catanzaro
355.	Marliana	Toscana	Pistoia
356.	Maropati	Calabria	Reggio Calabria
357.	Marradi	Toscana	Firenze
358.	Marsico Nuovo	Basilicata	Potenza
359.	Marzano di Nola	Campania	Avellino
360.	Masone	Liguria	Genova
361.	Massa d'Alba	Abruzzo	L'Aquila
362.	Mele	Liguria	Genova
363.	Melito Irpino	Campania	Avellino
364.	Melizzano	Campania	Benevento
365.	Mercatello sul Metauro	Marche	Pesaro e Urbino
366.	Mercatino Conca	Marche	Pesaro e Urbino
367.	Merì*	Sicilia	Messina
368.	Mezzanego	Liguria	Genova
369.	Mignanego	Liguria	Genova
370.	Militello Rosmarino	Sicilia	Messina
371.	Miranda	Molise	Isernia
372.	Moconesi	Liguria	Genova
373.	Modigliana	Emilia-Romagna	Forlì-Cesena
374.	Moiano	Campania	Benevento



375.	Molare	Piemonte	Alessandria
376.	Molinara	Campania	Benevento
377.	Moliterno	Basilicata	Potenza
378.	Molochio	Calabria	Reggio Calabria
379.	Monastero Bormida	Piemonte	Asti
380.	Mondaino	Emilia-Romagna	Rimini
381.	Moneglia	Liguria	Genova
382.	Monforte San Giorgio	Sicilia	Messina
383.	Monghidoro	Emilia-Romagna	Bologna
384.	Mongrassano	Calabria	Cosenza
385.	Montagnareale	Sicilia	Messina
386.	Montalbano Elicona	Sicilia	Messina
387.	Montaquila	Molise	Isernia
388.	Montauro	Calabria	Catanzaro
389.	Monte Grimano Terme	Marche	Pesaro e Urbino
390.	Monte Santa Maria Tiberina	Umbria	Perugia
391.	Montecalvo Irpino	Campania	Avellino
392.	Montecastrilli	Umbria	Terni
393.	Montecopiolo	Emilia-Romagna	Rimini
394.	Montefalcione	Campania	Avellino
395.	Montefalcone di Val Fortore	Campania	Benevento
396.	Montefiore Conca	Emilia-Romagna	Rimini
397.	Montefiorino	Emilia-Romagna	Modena
398.	Montefortino	Marche	Fermo
399.	Montefranco	Umbria	Terni



PIANO NAZIONALE DI SVILUPPO SOSTENIBILE DELL'APPENNINO

400.	Montefredane	Campania	Avellino
401.	Montefusco	Campania	Avellino
402.	Montegiordano	Calabria	Cosenza
403.	Montegridolfo	Emilia-Romagna	Rimini
404.	Montemarano	Campania	Avellino
405.	Montemurro	Basilicata	Potenza
406.	Monterchi	Toscana	Arezzo
407.	Montereale	Abruzzo	L'Aquila
408.	Monteroduni	Molise	Isernia
409.	Monterosso Calabro	Calabria	Vibo Valentia
410.	Montese	Emilia-Romagna	Modena
411.	Montiano	Emilia-Romagna	Forlì-Cesena
412.	Montoggio	Liguria	Genova
413.	Montone	Umbria	Perugia
414.	Morano Calabro	Calabria	Cosenza
415.	Morcone	Campania	Benevento
416.	Morino	Abruzzo	L'Aquila
417.	Mormanno	Calabria	Cosenza
418.	Morra de Sanctis	Campania	Avellino
419.	Moschiano	Campania	Avellino
420.	Mottafollone	Calabria	Cosenza
421.	Mulazzo	Toscana	Massa e Carrara
422.	Nardodipace	Calabria	Vibo Valentia
423.	Naso	Sicilia	Messina
424.	Ne	Liguria	Genova



PIANO NAZIONALE DI SVILUPPO SOSTENIBILE DELL'APPENNINO

425.	Nemoli	Basilicata	Potenza
426.	Neviano degli Arduini	Emilia-Romagna	Parma
427.	Norcia	Umbria	Perugia
428.	Novara di Sicilia	Sicilia	Messina
429.	Nusco	Campania	Avellino
430.	Ocre	Abruzzo	L'Aquila
431.	Oliveto Citra	Campania	Salerno
432.	Oricola	Abruzzo	L'Aquila
433.	Oriolo	Calabria	Cosenza
434.	Orsomarso	Calabria	Cosenza
435.	Ortucchio	Abruzzo	L'Aquila
436.	Ospedaletto d'Alpinolo	Campania	Avellino
437.	Ovindoli	Abruzzo	L'Aquila
438.	Pacentro	Abruzzo	L'Aquila
439.	Paduli	Campania	Benevento
440.	Pago del Vallo di Lauro	Campania	Avellino
441.	Pago Veiano	Campania	Benevento
442.	Palagano	Emilia-Romagna	Modena
443.	Palanzano	Emilia-Romagna	Parma
444.	Palazzuolo sul Senio	Toscana	Firenze
445.	Palena	Abruzzo	Chieti
446.	Palermi	Calabria	Catanzaro
447.	Palizzi	Calabria	Reggio Calabria
448.	Palombaro	Abruzzo	Chieti
449.	Palomonte	Campania	Salerno



PIANO NAZIONALE DI SVILUPPO SOSTENIBILE DELL'APPENNINO

450.	Pannarano	Campania	Benevento
451.	Paolisi	Campania	Benevento
452.	Parenti*	Calabria	Cosenza
453.	Paterno	Basilicata	Potenza
454.	Paterno Calabro	Calabria	Cosenza
455.	Paternopoli	Campania	Avellino
456.	Paupisi	Campania	Benevento
457.	Pellegrino Parmense	Emilia-Romagna	Parma
458.	Pennabilli	Emilia-Romagna	Rimini
459.	Pentone	Calabria	Catanzaro
460.	Pescasseroli	Abruzzo	L'Aquila
461.	Pesche	Molise	Isernia
462.	Pescina	Abruzzo	L'Aquila
463.	Pesco Sannita	Campania	Benevento
464.	Pescocostanzo	Abruzzo	L'Aquila
465.	Pescopagano	Basilicata	Potenza
466.	Pescorocchiano	Lazio	Rieti
467.	Petralia Soprana	Sicilia	Palermo
468.	Petralia Sottana	Sicilia	Palermo
469.	Petrella Salto	Lazio	Rieti
470.	Petrizzi	Calabria	Catanzaro
471.	Petronà	Calabria	Catanzaro
472.	Pettorano sul Gizio	Abruzzo	L'Aquila
473.	Piandimeleto	Marche	Pesaro e Urbino
474.	Pianello Val Tidone	Emilia-Romagna	Piacenza



PIANO NAZIONALE DI SVILUPPO SOSTENIBILE DELL'APPENNINO

475.	Piazza al Serchio	Toscana	Lucca
476.	Pietra dei Fusi	Campania	Avellino
477.	Pietrafitta*	Calabria	Cosenza
478.	Pietragalla	Basilicata	Potenza
479.	Pietralunga	Umbria	Perugia
480.	Pietrapertosa	Basilicata	Potenza
481.	Pietrastornina	Campania	Avellino
482.	Pietrelcina	Campania	Benevento
483.	Pieve Fosciana	Toscana	Lucca
484.	Pieve Santo Stefano	Toscana	Arezzo
485.	Pieve Torina	Marche	Macerata
486.	Pievepelago	Emilia-Romagna	Modena
487.	Piobbico	Marche	Pesaro e Urbino
488.	Pioraco	Marche	Macerata
489.	Pizzoferrato	Abruzzo	Chieti
490.	Pizzoli	Abruzzo	L'Aquila
491.	Pizzoni	Calabria	Vibo Valentia
492.	Plati	Calabria	Reggio Calabria
493.	Poggio Bustone	Lazio	Rieti
494.	Poggio Picenze	Abruzzo	L'Aquila
495.	Polia	Calabria	Vibo Valentia
496.	Polinago	Emilia-Romagna	Modena
497.	Polizzi Generosa	Sicilia	Palermo
498.	Pollina	Sicilia	Palermo
499.	Ponte	Campania	Benevento





500.	Pontelandolfo	Campania	Benevento
501.	Ponzone	Piemonte	Alessandria
502.	Pozzilli	Molise	Isernia
503.	Prata di Principato Ultra	Campania	Avellino
504.	Prata Sannita	Campania	Caserta
505.	Pratella	Campania	Caserta
506.	Pratola Serra	Campania	Avellino
507.	Prezza	Abruzzo	L'Aquila
508.	Prignano sulla Secchia	Emilia-Romagna	Modena
509.	Quadrelle	Campania	Avellino
510.	Quindici	Campania	Avellino
511.	Raccuja	Sicilia	Messina
512.	Raiano	Abruzzo	L'Aquila
513.	Rapino	Abruzzo	Chieti
514.	Rapolla	Basilicata	Potenza
515.	Raviscanina	Campania	Caserta
516.	Reino	Campania	Benevento
517.	Retorbido	Lombardia	Pavia
518.	Rezzoaglio	Liguria	Genova
519.	Riccò del Golfo di Spezia	Liguria	La Spezia
520.	Ricigliano	Campania	Salerno
521.	Rionero Sannitico	Molise	Isernia
522.	Ripacandida	Basilicata	Potenza
523.	Rivello	Basilicata	Potenza
524.	Rivodutri	Lazio	Rieti



525.	Rocca di Mezzo	Abruzzo	L'Aquila
526.	Rocca Imperiale	Calabria	Cosenza
527.	Rocca San Casciano	Emilia-Romagna	Forlì-Cesena
528.	Roccabascerana	Campania	Avellino
529.	Roccanova	Basilicata	Potenza
530.	Roccaraso	Abruzzo	L'Aquila
531.	Rocchetta al Volturno	Molise	Isernia
532.	Rodì Milici	Sicilia	Messina
533.	Roghudi	Calabria	Reggio Calabria
534.	Ronco Scrivia	Liguria	Genova
535.	Roncofreddo	Emilia-Romagna	Forlì-Cesena
536.	Rose	Calabria	Cosenza
537.	Roseto Capo Spulico	Calabria	Cosenza
538.	Rossiglione	Liguria	Genova
539.	Rota Greca	Calabria	Cosenza
540.	Rotonda	Basilicata	Potenza
541.	Rotondella	Basilicata	Matera
542.	Rotondi	Campania	Avellino
543.	Ruoti	Basilicata	Potenza
544.	Saludecio	Emilia-Romagna	Rimini
545.	Sambuca Pistoiese	Toscana	Pistoia
546.	San Bartolomeo in Galdo	Campania	Benevento
547.	San Basile	Calabria	Cosenza
548.	San Benedetto dei Marsi	Abruzzo	L'Aquila
549.	San Benedetto Ullano	Calabria	Cosenza



PIANO NAZIONALE DI SVILUPPO SOSTENIBILE DELL'APPENNINO

550.	San Benedetto Val di Sambro	Emilia-Romagna	Bologna
551.	San Chirico Raparo	Basilicata	Potenza
552.	San Colombano Certenoli	Liguria	Genova
553.	San Demetrio ne' Vestini	Abruzzo	L'Aquila
554.	San Donato di Ninea	Calabria	Cosenza
555.	San Donato Val di Comino	Lazio	Frosinone
556.	San Fele	Basilicata	Potenza
557.	San Fili	Calabria	Cosenza
558.	San Fratello	Sicilia	Messina
559.	San Gemini	Umbria	Terni
560.	San Ginesio	Marche	Macerata
561.	San Giorgio La Molara	Campania	Benevento
562.	San Giorgio Lucano	Basilicata	Matera
563.	San Giorgio Morgeto	Calabria	Reggio Calabria
564.	San Giuliano del Sannio	Molise	Campobasso
565.	San Godenzo	Toscana	Firenze
566.	San Gregorio Magno	Campania	Salerno
567.	San Leo	Emilia-Romagna	Rimini
568.	San Leucio del Sannio	Campania	Benevento
569.	San Lorenzello	Campania	Benevento
570.	San Lorenzo	Calabria	Reggio Calabria
571.	San Lorenzo Maggiore	Campania	Benevento
572.	San Luca	Calabria	Reggio Calabria
573.	San Mango Piemonte	Campania	Salerno
574.	San Mango sul Calore	Campania	Avellino



PIANO NAZIONALE DI SVILUPPO SOSTENIBILE DELL'APPENNINO

575.	San Marco d'Alunzio	Sicilia	Messina
576.	San Marco dei Cavoti	Campania	Benevento
577.	San Martino di Finita	Calabria	Cosenza
578.	San Martino Sannita	Campania	Benevento
579.	San Martino Valle Caudina	Campania	Avellino
580.	San Mauro Castelverde	Sicilia	Palermo
581.	San Mauro Forte	Basilicata	Matera
582.	San Michele di Serino	Campania	Avellino
583.	San Nicola da Crissa	Calabria	Vibo Valentia
584.	San Nicola Manfredi	Campania	Benevento
585.	San Pier Niceto*	Sicilia	Messina
586.	San Piero Patti	Sicilia	Messina
587.	San Pietro al Tanagro	Campania	Salerno
588.	San Pietro Apostolo	Calabria	Catanzaro
589.	San Pietro di Carida	Calabria	Reggio Calabria
590.	San Potito Sannitico	Campania	Caserta
591.	San Potito Ultra	Campania	Avellino
592.	San Roberto	Calabria	Reggio Calabria
593.	San Romano in Garfagnana	Toscana	Lucca
594.	San Salvatore di Fitalia	Sicilia	Messina
595.	San Severino Lucano	Basilicata	Potenza
596.	San Sossio Baronìa	Campania	Avellino
597.	San Sostene	Calabria	Catanzaro
598.	San Sosti	Calabria	Cosenza
599.	San Teodoro	Sicilia	Messina





600.	San Valentino in Abruzzo Citeriore	Abruzzo	Pescara
601.	San Vincenzo La Costa	Calabria	Cosenza
602.	San Vincenzo Valle Roveto	Abruzzo	L'Aquila
603.	San Vito sullo Ionio	Calabria	Catanzaro
604.	Sanginetto	Calabria	Cosenza
605.	Sant' Angelo a Cupolo	Campania	Benevento
606.	Sant' Angelo dei Lombardi	Campania	Avellino
607.	Sant' Angelo in Vado	Marche	Pesaro e Urbino
608.	Sant'Agapito	Molise	Isernia
609.	Sant'Agata di Esaro	Calabria	Cosenza
610.	Sant'Agata Feltria	Emilia-Romagna	Rimini
611.	Sant'Andrea Apostolo dello Ionio	Calabria	Catanzaro
612.	Sant'Andrea di Conza	Campania	Avellino
613.	Sant'Angelo d'Alife	Campania	Caserta
614.	Sant'Angelo di Brolo	Sicilia	Messina
615.	Sant'Angelo Le Fratte	Basilicata	Potenza
616.	Sant'Arsenio	Campania	Salerno
617.	Sant'Eufemia d'Aspromonte	Calabria	Reggio Calabria
618.	Santa Caterina Albanese	Calabria	Cosenza
619.	Santa Caterina dello Ionio	Calabria	Catanzaro
620.	Santa Domenica Talao	Calabria	Cosenza
621.	Santa Domenica Vittoria	Sicilia	Messina
622.	Santa Lucia del Mela	Sicilia	Messina
623.	Santa Lucia di Serino	Campania	Avellino
624.	Santa Maria della Versa	Lombardia	Pavia



PIANO NAZIONALE DI SVILUPPO SOSTENIBILE DELL'APPENNINO

625.	Santa Paolina	Campania	Avellino
626.	Santa Sofia	Emilia-Romagna	Forlì-Cesena
627.	Santa Sofia d'Epiro	Calabria	Cosenza
628.	Sante Marie	Abruzzo	L'Aquila
629.	Santo Stefano d'Aveto	Liguria	Genova
630.	Santo Stefano del Sole	Campania	Avellino
631.	Santo Stefano di Camastra	Sicilia	Messina
632.	Santo Stefano in Aspromonte	Calabria	Reggio Calabria
633.	Saponara*	Sicilia	Messina
634.	Saracena	Calabria	Cosenza
635.	Sarconi	Basilicata	Potenza
636.	Sarnano	Marche	Macerata
637.	Sarsina	Emilia-Romagna	Forlì-Cesena
638.	Sassello	Liguria	Savona
639.	Sassocorvaro Auditore	Marche	Pesaro e Urbino
640.	Sassofeltrio	Emilia-Romagna	Rimini
641.	Satriano	Calabria	Catanzaro
642.	Satriano di Lucania	Basilicata	Potenza
643.	Savelli	Calabria	Crotone
644.	Savignano Irpino	Campania	Avellino
645.	Savignone	Liguria	Genova
646.	Savoia di Lucania	Basilicata	Potenza
647.	Scafa	Abruzzo	Pescara
648.	Scampitella	Campania	Avellino
649.	Scanno	Abruzzo	L'Aquila



PIANO NAZIONALE DI SVILUPPO SOSTENIBILE DELL'APPENNINO

650.	Scheggia e Pascelupo	Umbria	Perugia
651.	Scoppito	Abruzzo	L'Aquila
652.	Scurcola Marsicana	Abruzzo	L'Aquila
653.	Sellano	Umbria	Perugia
654.	Sepino	Molise	Campobasso
655.	Serra San Quirico	Marche	Ancona
656.	Serra Sant'Abbondio	Marche	Pesaro e Urbino
657.	Serravalle di Chienti	Marche	Macerata
658.	Sersale	Calabria	Catanzaro
659.	Sesta Godano	Liguria	La Spezia
660.	Sestino	Toscana	Arezzo
661.	Sesto Campano	Molise	Isernia
662.	Sestola	Emilia-Romagna	Modena
663.	Settingiano	Calabria	Catanzaro
664.	Sigillo	Umbria	Perugia
665.	Sillano Giuncugnano	Toscana	Lucca
666.	Sinagra	Sicilia	Messina
667.	Sinopoli	Calabria	Reggio Calabria
668.	Sirignano	Campania	Avellino
669.	Sogliano al Rubicone	Emilia-Romagna	Forlì-Cesena
670.	Solignano	Emilia-Romagna	Parma
671.	Sorianello	Calabria	Vibo Valentia
672.	Soriano Calabro*	Calabria	Vibo Valentia
673.	Sperone	Campania	Avellino
674.	Spezzano della Sila	Calabria	Cosenza



675.	Spigno Monferrato	Piemonte	Alessandria
676.	Spinete	Molise	Campobasso
677.	Spinoso	Basilicata	Potenza
678.	Squillace	Calabria	Catanzaro
679.	Stella	Liguria	Savona
680.	Stigliano	Basilicata	Matera
681.	Stilo	Calabria	Reggio Calabria
682.	Sturno	Campania	Avellino
683.	Summonte	Campania	Avellino
684.	Tagliolo Monferrato	Piemonte	Alessandria
685.	Talamello	Emilia-Romagna	Rimini
686.	Talla	Toscana	Arezzo
687.	Taurano	Campania	Avellino
688.	Taurasi	Campania	Avellino
689.	Taverna	Calabria	Catanzaro
690.	Teora	Campania	Avellino
691.	Terenzo	Emilia-Romagna	Parma
692.	Terranova di Pollino	Basilicata	Potenza
693.	Tiriolo	Calabria	Catanzaro
694.	Tizzano Val Parma	Emilia-Romagna	Parma
695.	Toano	Emilia-Romagna	Reggio Emilia
696.	Tocco Caudio	Campania	Benevento
697.	Tocco da Casauria	Abruzzo	Pescara
698.	Torella dei Lombardi	Campania	Avellino
699.	Tornimparte	Abruzzo	L'Aquila



700.	Tornolo	Emilia-Romagna	Parma
701.	Torrazza Coste	Lombardia	Pavia
702.	Torre di Ruggiero	Calabria	Catanzaro
703.	Torre Le Nocelle	Campania	Avellino
704.	Torrecuso	Campania	Benevento
705.	Torricella Sicura	Abruzzo	Teramo
706.	Torriglia	Liguria	Genova
707.	Tossicia	Abruzzo	Teramo
708.	Tramutola	Basilicata	Potenza
709.	Travo	Emilia-Romagna	Piacenza
710.	Trecchina	Basilicata	Potenza
711.	Tredozio	Emilia-Romagna	Forlì-Cesena
712.	Trevi nel Lazio	Lazio	Frosinone
713.	Trevico	Campania	Avellino
714.	Trivento	Molise	Campobasso
715.	Ucria	Sicilia	Messina
716.	Vaccarizzo Albanese	Calabria	Cosenza
717.	Valfabbrica	Umbria	Perugia
718.	Vallata	Campania	Avellino
719.	Valle Castellana	Abruzzo	Teramo
720.	Valledolmo	Sicilia	Palermo
721.	Vallefiorita	Calabria	Catanzaro
722.	Vallesaccarda	Campania	Avellino
723.	Valsinni	Basilicata	Matera
724.	Valtopina	Umbria	Perugia



PIANO NAZIONALE DI SVILUPPO SOSTENIBILE DELL'APPENNINO

725.	Valva	Campania	Salerno
726.	Varano de' Melegari	Emilia-Romagna	Parma
727.	Varapodio	Calabria	Reggio Calabria
728.	Varese Ligure	Liguria	La Spezia
729.	Varsi	Emilia-Romagna	Parma
730.	Varzi	Lombardia	Pavia
731.	Venetico*	Sicilia	Messina
732.	Ventasso	Emilia-Romagna	Reggio Emilia
733.	Venticano	Campania	Avellino
734.	Verbicaro	Calabria	Cosenza
735.	Verghereto	Emilia-Romagna	Forlì-Cesena
736.	Vetto	Emilia-Romagna	Reggio Emilia
737.	Viano	Emilia-Romagna	Reggio Emilia
738.	Vietri di Potenza	Basilicata	Potenza
739.	Viggianello	Basilicata	Potenza
740.	Viggiano	Basilicata	Potenza
741.	Vignole Borbera	Piemonte	Alessandria
742.	Villa Collemandina	Toscana	Lucca
743.	Villa Minozzo	Emilia-Romagna	Reggio Emilia
744.	Villafranca in Lunigiana	Toscana	Massa e Carrara
745.	Villanova del Battista	Campania	Avellino
746.	Vinchiaturò	Molise	Campobasso
747.	Visso	Marche	Macerata
748.	Vitulano	Campania	Benevento
749.	Volturara Irpina	Campania	Avellino



750.	Zagarise	Calabria	Catanzaro
751.	Zavattarello	Lombardia	Pavia
752.	Zeri	Toscana	Massa e Carrara
753.	Ziano Piacentino	Emilia-Romagna	Piacenza
754.	Zocca	Emilia-Romagna	Modena
755.	Zungoli	Campania	Avellino

Documento di Consultazione



**COMUNI CON POPOLAZIONE DA 5001 A 10000 ABITANTI (149)**

1.	Acquedolci	Sicilia	Messina
2.	Agnone	Molise	Isernia
3.	Airola	Campania	Benevento
4.	Alife	Campania	Caserta
5.	Alto Reno Terme	Emilia-Romagna	Bologna
6.	Anghiari*	Toscana	Arezzo
7.	Apice	Campania	Benevento
8.	Arienzo	Campania	Caserta
9.	Avella	Campania	Avellino
10.	Bagni di Lucca	Toscana	Lucca
11.	Bagno di Romagna	Emilia-Romagna	Forlì-Cesena
12.	Bella	Basilicata	Potenza
13.	Bojano	Molise	Campobasso
14.	Bolano	Liguria	La Spezia
15.	Borgia	Calabria	Catanzaro
16.	Borgo Val di Taro	Emilia-Romagna	Parma
17.	Brisighella	Emilia-Romagna	Ravenna
18.	Buccino	Campania	Salerno
19.	Buggiano	Toscana	Pistoia
20.	Busalla	Liguria	Genova
21.	Cagli	Marche	Pesaro e Urbino
22.	Camerino	Marche	Macerata
23.	Campli	Abruzzo	Teramo
24.	Campofelice di Roccella	Sicilia	Palermo



25.	Campomorone	Liguria	Genova
26.	Capistrello	Abruzzo	L'Aquila
27.	Capolona	Toscana	Arezzo
28.	Carsoli	Abruzzo	L'Aquila
29.	Casali del Manco	Calabria	Cosenza
30.	Casarza Ligure	Liguria	Genova
31.	Castel di Sangro	Abruzzo	L'Aquila
32.	Castelbuono	Sicilia	Palermo
33.	Castelfranco Piandiscò	Toscana	Arezzo
34.	Castelnuovo di Garfagnana	Toscana	Lucca
35.	Castelnuovo Magra	Liguria	La Spezia
36.	Castiglione dei Pepoli	Emilia-Romagna	Bologna
37.	Castrocaro Terme e Terra del Sole	Emilia-Romagna	Forlì-Cesena
38.	Cervinara	Campania	Avellino
39.	Chiaravalle Centrale	Calabria	Catanzaro
40.	Cinquefrondi	Calabria	Reggio Calabria
41.	Cittaducale	Lazio	Rieti
42.	Cogorno	Liguria	Genova
43.	Condofuri	Calabria	Reggio Calabria
44.	Coreglia Antelminelli	Toscana	Lucca
45.	Cotronei	Calabria	Crotone
46.	Davoli	Calabria	Catanzaro
47.	Dicomano	Toscana	Firenze
48.	Dozza	Emilia-Romagna	Bologna
49.	Fivizzano	Toscana	Massa e Carrara



50.	Follo	Liguria	La Spezia
51.	Forino	Campania	Avellino
52.	Fornovo di Taro	Emilia-Romagna	Parma
53.	Fuscaldo	Calabria	Cosenza
54.	Gangi	Sicilia	Palermo
55.	Giffoni Sei Casali	Campania	Salerno
56.	Gioiosa Marea	Sicilia	Messina
57.	Girifalco	Calabria	Catanzaro
58.	Grottaminarda	Campania	Avellino
59.	Guardia Sanframondi	Campania	Benevento
60.	Guardiagrele	Abruzzo	Chieti
61.	Lagonegro	Basilicata	Potenza
62.	Lesignano de' Bagni	Emilia-Romagna	Parma
63.	Lioni	Campania	Avellino
64.	Loro Ciuffenna	Toscana	Arezzo
65.	Luco dei Marsi	Abruzzo	L'Aquila
66.	Luni	Liguria	La Spezia
67.	Luzzi*	Calabria	Cosenza
68.	Manoppello	Abruzzo	Pescara
69.	Marano sul Panaro	Emilia-Romagna	Modena
70.	Maratea	Basilicata	Potenza
71.	Marsicovetere	Basilicata	Potenza
72.	Marzabotto	Emilia-Romagna	Bologna
73.	Massa e Cozzile	Toscana	Pistoia
74.	Mendicino	Calabria	Cosenza



75.	Mercato Saraceno	Emilia-Romagna	Forlì-Cesena
76.	Mesoraca	Calabria	Crotone
77.	Mirabella Eclano	Campania	Avellino
78.	Mistretta	Sicilia	Messina
79.	Montefalco	Umbria	Perugia
80.	Montella	Campania	Avellino
81.	Montemiletto	Campania	Avellino
82.	Monterenzio	Emilia-Romagna	Bologna
83.	Montesano sulla Marcellana	Campania	Salerno
84.	Montescudo - Monte Colombo	Emilia-Romagna	Rimini
85.	Montorio al Vomano	Abruzzo	Teramo
86.	Monzuno	Emilia-Romagna	Bologna
87.	Morciano di Romagna	Emilia-Romagna	Rimini
88.	Mugnano del Cardinale	Campania	Avellino
89.	Muro Lucano	Basilicata	Potenza
90.	Nocera Umbra	Umbria	Perugia
91.	Novafeltria	Emilia-Romagna	Rimini
92.	Olevano sul Tusciano	Campania	Salerno
93.	Oppido Mamertina	Calabria	Reggio Calabria
94.	Padula	Campania	Salerno
95.	Pelago	Toscana	Firenze
96.	Petilia Policastro	Calabria	Crotone
97.	Picerno	Basilicata	Potenza
98.	Pignola	Basilicata	Potenza
99.	Poggio Torriana	Emilia-Romagna	Rimini



100.	Polla	Campania	Salerno
101.	Pontremoli	Toscana	Massa e Carrara
102.	Popoli	Abruzzo	Pescara
103.	Poppi	Toscana	Arezzo
104.	Praia a Mare	Calabria	Cosenza
105.	Pratola Peligna	Abruzzo	L'Aquila
106.	Pratovecchio Stia	Toscana	Arezzo
107.	Predappio	Emilia-Romagna	Forlì-Cesena
108.	Rignano sull'Arno	Toscana	Firenze
109.	Riolo Terme	Emilia-Romagna	Ravenna
110.	Rivanazzano Terme	Lombardia	Pavia
111.	Roccarainola	Campania	Napoli
112.	Rogliano*	Calabria	Cosenza
113.	Rometta	Sicilia	Messina
114.	Rufina	Toscana	Firenze
115.	San Cipriano Picentino	Campania	Salerno
116.	San Clemente	Emilia-Romagna	Rimini
117.	San Filippo del Mela*	Sicilia	Messina
118.	San Giorgio del Sannio	Campania	Benevento
119.	San Marcello Piteglio	Toscana	Pistoia
120.	San Marco Argentano*	Calabria	Cosenza
121.	Sant' Olcese	Liguria	Genova
122.	Sant'Arcangelo	Basilicata	Potenza
123.	Santa Maria del Cedro*	Calabria	Cosenza
124.	Santo Stefano di Magra	Liguria	La Spezia



125.	Sassoferrato	Marche	Ancona
126.	Scilla	Calabria	Reggio Calabria
127.	Senise	Basilicata	Potenza
128.	Serino	Campania	Avellino
129.	Serra Riccò	Liguria	Genova
130.	Serra San Bruno	Calabria	Vibo Valentia
131.	Serramazzone	Emilia-Romagna	Modena
132.	Spello	Umbria	Perugia
133.	Subbiano	Toscana	Arezzo
134.	Subiaco	Lazio	Roma
135.	Tagliacozzo	Abruzzo	L'Aquila
136.	Terme Vigliatore*	Sicilia	Messina
137.	Tito	Basilicata	Potenza
138.	Tortora	Calabria	Cosenza
139.	Tortorici	Sicilia	Messina
140.	Trasacco	Abruzzo	L'Aquila
141.	Trevi	Umbria	Perugia
142.	Urbano	Marche	Pesaro e Urbino
143.	Uzzano	Toscana	Pistoia
144.	Vaiano	Toscana	Prato
145.	Vergato	Emilia-Romagna	Bologna
146.	Vernio	Toscana	Prato
147.	Vezzano Ligure	Liguria	La Spezia
148.	Vicchio	Toscana	Firenze
149.	Villafranca Tirrena*	Sicilia	Messina

**COMUNI CON POPOLAZIONE DA 10001 A 35000 ABITANTI (76)**

1.	Acri	Calabria	Cosenza
2.	Atripalda	Campania	Avellino
3.	Arcola	Liguria	La Spezia
4.	Arenzano	Liguria	Genova
5.	Ariano Irpino	Campania	Avellino
6.	Assisi	Umbria	Perugia
7.	Aulla	Toscana	Massa e Carrara
8.	Avigliano	Basilicata	Potenza
9.	Barberino di Mugello	Toscana	Firenze
10.	Barga	Toscana	Lucca
11.	Belvedere Marittimo	Calabria	Cosenza
12.	Bibbiena	Toscana	Arezzo
13.	Borgo San Lorenzo	Toscana	Firenze
14.	Bronte	Sicilia	Catania
15.	Cairo Montenotte	Liguria	Savona
16.	Campagna	Campania	Salerno
17.	Castellarano	Emilia-Romagna	Reggio Emilia
18.	Castelnovo ne' Monti	Emilia-Romagna	Reggio Emilia
19.	Castrovillari	Calabria	Cosenza
20.	Cefalù	Sicilia	Palermo
21.	Celano	Abruzzo	L'Aquila
22.	Cetraro	Calabria	Cosenza
23.	Cittanova	Calabria	Reggio Calabria
24.	Coriano	Emilia-Romagna	Rimini



PIANO NAZIONALE DI SVILUPPO SOSTENIBILE DELL'APPENNINO

25.	Fabriano	Marche	Ancona
26.	Fisciano	Campania	Salerno
27.	Giffoni Valle Piana	Campania	Salerno
28.	Gualdo Tadino	Umbria	Perugia
29.	Gubbio	Umbria	Perugia
30.	Isernia	Molise	Isernia
31.	Langhirano	Emilia-Romagna	Parma
32.	Lauria	Basilicata	Potenza
33.	Matelica	Marche	Macerata
34.	Medesano	Emilia-Romagna	Parma
35.	Meldola	Emilia-Romagna	Forlì-Cesena
36.	Melfi	Basilicata	Potenza
37.	Mercogliano	Campania	Avellino
38.	Montale	Toscana	Pistoia
39.	Montalto Uffugo	Calabria	Cosenza
40.	Monte San Pietro	Emilia-Romagna	Bologna
41.	Montecatini Terme	Toscana	Pistoia
42.	Montecorvino Rovella	Campania	Salerno
43.	Monteforte Irpino	Campania	Avellino
44.	Montemurlo	Toscana	Prato
45.	Montesarchio	Campania	Benevento
46.	Montoro	Campania	Avellino
47.	Nicosia	Sicilia	Enna
48.	Ovada	Piemonte	Alessandria
49.	Patti	Sicilia	Messina



PIANO NAZIONALE DI SVILUPPO SOSTENIBILE DELL'APPENNINO

50.	Pavullo nel Frignano	Emilia-Romagna	Modena
51.	Pescia	Toscana	Pistoia
52.	Pianoro	Emilia-Romagna	Bologna
53.	Piedimonte Matese	Campania	Caserta
54.	Pontassieve	Toscana	Firenze
55.	Randazzo	Sicilia	Catania
56.	Reggello	Toscana	Firenze
57.	Rionero in Vulture	Basilicata	Potenza
58.	Sala Consilina	Campania	Salerno
59.	San Felice a Cancellò	Campania	Caserta
60.	San Giovanni in Fiore	Calabria	Cosenza
61.	San Giovanni Valdarno	Toscana	Arezzo
62.	San Giustino	Umbria	Perugia
63.	Sansepolcro	Toscana	Arezzo
64.	Sant'Agata di Militello	Sicilia	Messina
65.	Sarzana	Liguria	La Spezia
66.	Sasso Marconi	Emilia-Romagna	Bologna
67.	Scarperia e San Piero	Toscana	Firenze
68.	Sestri Levante	Liguria	Genova
69.	Solofra	Campania	Avellino
70.	Sulmona	Abruzzo	L'Aquila
71.	Terranuova Bracciolini	Toscana	Arezzo
72.	Troina	Sicilia	Enna
73.	Valsamoggia	Emilia-Romagna	Bologna
74.	Venafro	Molise	Isernia



- | | | | |
|-----|---------------------|----------------|-----------------|
| 75. | Verucchio | Emilia-Romagna | Rimini |
| 76. | Villa San Giovanni* | Calabria | Reggio Calabria |

Documento di Consultazione



**COMUNI CON POPOLAZIONE SUPERIORE AI 35000 ABITANTI (18)**

1.	Avellino	Campania	Avellino
2.	Avezzano	Abruzzo	L'Aquila
3.	Barcellona Pozzo di Gotto	Sicilia	Messina
4.	Benevento	Campania	Benevento
5.	Città di Castello	Umbria	Perugia
6.	Corigliano Rossano	Calabria	Cosenza
7.	Eboli	Campania	Salerno
8.	Foligno	Umbria	Perugia
9.	Genova	Liguria	Genova
10.	L'Aquila	Abruzzo	L'Aquila
11.	Messina	Sicilia	Messina
12.	Pistoia	Toscana	Pistoia
13.	Potenza	Basilicata	Potenza
14.	Reggio Calabria	Calabria	Reggio Calabria
15.	Rende	Calabria	Cosenza
16.	Rieti	Lazio	Rieti
17.	Savona*	Liguria	Savona
18.	Spoletto	Umbria	Perugia

*rappresentano i Comuni di transito di Appennino Bike Tour, la ciclovia dell'Appennino



A7. C o m u n i c a p o f i l a n a z i o n a l i

La Segreteria Tecnica del Ministero dell'Ambiente, insieme a Vivi Appennino, ha selezionato 44 Comuni lungo l'Appennino, distanti tra loro 70 km circa e con una popolazione non superiore a 35.000 unità.

	COMUNE	PROVINCIA	REGIONE
1.	Altare	Savona	Liguria
2.	Rossiglione	Genova	Liguria
3.	Ronco Scrivia	Genova	Liguria
4.	Brallo di Pregola	Pavia	Lombardia
5.	Bardi	Parma	Emilia-Romagna
6.	Corniglio	Parma	Emilia-Romagna
7.	Ventasso	Reggio Emilia	Emilia-Romagna
8.	Lama Mocogno	Modena	Emilia-Romagna
9.	Gaggio Montano	Bologna	Emilia-Romagna
10.	Barberino di Mugello	Firenze	Toscana
11.	Pratovecchio Stia	Arezzo	Toscana
12.	Citerna	Perugia	Umbria
13.	Gubbio	Perugia	Umbria
14.	Assisi	Perugia	Umbria
15.	Cerreto di Spoleto	Perugia	Umbria
16.	Arquata del Tronto	Ascoli Piceno	Marche
17.	Amatrice	Rieti	Lazio
18.	San Demetrio ne' Vestini	L'Aquila	Abruzzo
19.	Caramanico Terme	Pescara	Abruzzo
20.	Rivisondoli	L'Aquila	Abruzzo



PIANO NAZIONALE DI SVILUPPO SOSTENIBILE DELL'APPENNINO

21.	Guardiaregia	Campobasso	Molise
22.	Pietrelcina	Benevento	Campania
23.	Guardia Lombardi	Avellino	Campania
24.	Muro Lucano	Potenza	Basilicata
25.	Abriola	Potenza	Basilicata
26.	Pietrapertosa	Potenza	Basilicata
27.	Roccanova	Potenza	Basilicata
28.	San Severino Lucano	Potenza	Basilicata
29.	Orsomarso	Cosenza	Calabria
30.	Sant'Agata di Esaro	Cosenza	Calabria
31.	San Benedetto Ullano	Cosenza	Calabria
32.	Aprigliano	Cosenza	Calabria
33.	Taverna	Catanzaro	Calabria
34.	Amaroni	Catanzaro	Calabria
35.	Fabrizia	Vibo Valentia	Calabria
36.	Santa Cristina d'Aspromonte	Reggio Calabria	Calabria
37.	Scilla	Reggio Calabria	Calabria
38.	Monforte San Giorgio	Messina	Sicilia
39.	Antillo	Messina	Sicilia
40.	Montalbano Elicona	Messina	Sicilia
41.	Bronte	Catania	Sicilia
42.	Capizzi	Messina	Sicilia
43.	Petralia Sottana	Palermo	Sicilia
44.	Alia	Palermo	Sicilia



A8. P a r c h i e A r e e P r o t e t t e

PARCHI NAZIONALI (10)

1. Abruzzo, Lazio e Molise
2. Appennino Lucano, Val d'Agri, Lagonegrese
3. Appennino Tosco-Emiliano
4. Aspromonte
5. Foreste Casentinesi, Monte Falterona e Campigna
6. Gran Sasso e Monti della Laga
7. Majella
8. Monti Sibillini
9. Pollino
10. Sila

PARCHI REGIONALI (33)

1. Abbazia di Monteveglio
2. Alta Val Borbera
3. Corno alle Scale
4. Gallipoli Cognato e Piccole Dolomiti Lucane
5. Laghi di Suviana e Brasimone
6. Matese
7. Monti Picentini
8. Parco dei Boschi di Carrega
9. Parco dei Cento Laghi



10. Parco del Frignano
11. Parco dell'Etna
12. Parco del Monte Cucco
13. Parco del Monte Subasio
14. Parco di Colfiorito
15. Parco Fluviale dell'Alcantara
16. Parco Fluviale del Nera
17. Parco Naturale dei Nebrodi
18. Parco Naturale del Beigua
19. Parco Naturale delle Madonie
20. Parco Naturale delle Serre
21. Parco Naturale dell'Antola
22. Parco Naturale dell'Aveto
23. Parco Naturale delle Capanne di Marcarolo
24. Parco Naturale di Piana Crixia
25. Parco Naturale Gola della Rossa e di Frasassi
26. Parco Naturale Monti Simbruini
27. Parco Naturale Sirente-Velino
28. Parco Storico di Monte Sole
29. Partenio
30. Sassi di Roccamalatina
31. Stirone e Piacenziano
32. Taburno-Camposauro
33. Vena del Gesso Romagnola



ALTRI PARCHI E AREE PROTETTE (33)

1. Parco Sasso Simone e Simoncello
2. Riserva MAB Sila
3. Riserva MAB UNESCO Appennino Tosco-Emiliano
4. Riserva Naturale Biogenetica Tasso - Camigliatello Silano
5. Riserva Naturale Oasi WWF Guardiaregia-Campochiaro
6. Riserva Naturale Orientata Bosco di Malabotta
7. Riserva Naturale Orientata Fiumedinisi Monte Scuderi
8. Riserva Naturale Orientata Monte Altesina
9. Riserva Naturale Orientata Sambuchetti – Campanito
10. Riserva Naturale Regionale dell'Adelasia
11. Riserva Naturale Regionale Monti Rognosi
12. Riserva Regionale Abetina di Laurenzana
13. Riserva Regionale Lago Pantano di Pignola
14. Riserva Regionale Sorgenti del Fiume Vera
15. Riserva Statale Badia Prataglia
16. Riserva Statale Camaldoli
17. Riserva Statale Gariglione – Pisarello
18. Riserva Statale Giganti della Sila
19. Riserva Statale Golia Corvo
20. Riserva Statale Guadine Pradaccio
21. Riserva Statale Iona Serra della Guardia
22. Riserva Statale Lago di Campotosto
23. Riserva Statale Lama Bianca di Sant'Eufemia a Majella



24. Riserva Statale Marchesale
25. Riserva Statale Montagna di Torricchio
26. Riserva Statale Monte Rotondo
27. Riserva Statale Piana Grande della Majelletta
28. Riserva Statale Scodella
29. Riserva Statale Poverella Villaggio Mancuso
30. Riserva Statale Rubbio
31. Riserva Statale Serra Nicolino - Piano d'Albero
32. Riserva Statale Valle del Fiume Argentino
33. Riserva Statale Valle dell'Orfento

Documento di Consultazione

Dati aggiornati al 21/10/2024

Fonte: parks.it



**A9. Terme (36)**

REGIONE	PROVINCIA	COMUNE	TERME
1. Abruzzo	L'Aquila	Canistro	Terme di Canistro
2. Abruzzo	Pescara	Caramanico Terme	Terme di Caramanico
3. Abruzzo	Pescara	Popoli	Terme di Popoli
4. Basilicata	Potenza	Latronico	Terme Lucane
5. Basilicata	Potenza	Rapolla	Terme di Rapolla
6. Calabria	Cosenza	Acquappesa	Terme Luigiane
7. Calabria	Cosenza	Cerchiara di Calabria	Terme di Cerchiara - Grotta delle Ninfe
8. Calabria	Cosenza	Spezzano della Sila	Terme di Spezzano
9. Calabria	Reggio Calabria	Antonimina	Terme Antonimina
10. Calabria	Reggio Calabria	Galatro	Terme di Galatro
11. Campania	Avellino	Villamaina	Terme di San Teodoro
12. Campania	Salerno	Contursi Terme	Contursi Terme
13. Emilia-Romagna	Bologna	Alto Reno Terme	Terme di Porretta
14. Emilia-Romagna	Forlì-Cesena	Bagno di Romagna	Terme di Bagno di Romagna
15. Emilia-Romagna	Forlì-Cesena	Castrocaro Terme e Terra del Sole	Terme di Castrocaro
16. Emilia-Romagna	Parma	Medesano	Terme di Sant'Andrea
17. Emilia-Romagna	Piacenza	Bobbio	Terme di Bobbio – Rio Foino



PIANO NAZIONALE DI SVILUPPO SOSTENIBILE DELL'APPENNINO

18.	Emilia-Romagna	Ravenna	Brisighella	Terme di Brisighella
19.	Emilia-Romagna	Ravenna	Riolo Terme	Terme di Riolo Bagni
20.	Emilia-Romagna	Reggio Emilia	Ventasso	Terme di Cervarezza
21.	Liguria	Genova	Genova	Terme di Genova
22.	Lombardia	Pavia	Rivanazzano Terme	Terme di Rivanazzano
23.	Marche	Ancona	Genga	Terme di Frasassi
24.	Marche	Ascoli Piceno	Acquasanta Terme	Terme di Acquasanta
25.	Marche	Macerata	Sarnano	Terme di Sarnano
26.	Marche	Macerata	Macerata Feltria	Terme di Macerata Feltria
27.	Marche	Pesaro e Urbino	Monte Grimano Terme	Terme di Monte Grimano
28.	Sicilia	Messina	Ali	Terme di Ali
29.	Sicilia	Messina	Terme Vigliatore	Terme Fonte di Venere
30.	Sicilia	Palermo	Sclafani Bagni	Terme libere di Sclafani Bagni
31.	Toscana	Lucca	Bagni di Lucca	Terme Bagni di Lucca
32.	Toscana	Pistoia	Montecatini Terme	Terme di Montecatini
33.	Umbria	Perugia	Cerreto di Spoleto	Terme di Triponzo / Valnerina
34.	Umbria	Perugia	Spello	Terme Francescane di Spello
35.	Umbria	Terni	Acquasparta	Terme di Amerino
36.	Umbria	Terni	San Gemini	Terme di San Gemini

**A10. Località sciistiche (56)**

	REGIONE	PROVINCIA	COMUNE	STAZIONE SCIISTICA
1.	Abruzzo	L'Aquila	Campo di Giove	Comprensorio Sciistico Campo di Giove - Majella
2.	Abruzzo	L'Aquila	Cappadocia	Comprensorio Sciistico Campo Rotondo – Cappadocia
3.	Abruzzo	Chieti	Pretoro	Comprensorio Sciistico di Passolanciano
		Rapino		
		Pescara	Lettomanoppello	
			Roccamorice Serramonacesca	
4.	Abruzzo	L'Aquila	Rivisondoli Roccaraso	Comprensorio Sciistico di Roccaraso e Rivisondoli
5.	Abruzzo	L'Aquila	Pacentro	Comprensorio Sciistico Passo San Leonardo
6.	Abruzzo	Chieti	Pizzoferrato	Comprensorio Sciistico Pizzoferrato-Valle di Sole/Gamberale
7.	Abruzzo	Teramo	Pietracamela	Comprensorio Sciistico Prati di Tivo
8.	Abruzzo	L'Aquila	Scanno	Comprensorio Sciistico Scanno - Monte Rotondo – Passo Godi



9.	Abruzzo	L'Aquila	Pescocostanzo	Comprensorio Sciistico Vallefura Pescocostanzo
10.	Abruzzo	L'Aquila	Rocca di Cambio	Comprensorio Sciistico Campo Felice
11.	Abruzzo	Teramo	Fano Adriano	Località Sciistica Prato Selva
12.	Abruzzo	Teramo	Valle Castellana	Località Sciistica San Giacomo - Monte Piselli
13.	Abruzzo	L'Aquila	Barisciano Calascio Carapelle Calvisio Castel del Monte Castelvecchio Calvisio L'Aquila Santo Stefano di Sessanio	Stazione Sciistica Campo Imperatore
14.	Abruzzo	L'Aquila	Pescasseroli	Comprensorio Sciistico Pescasseroli
15.	Abruzzo	L'Aquila	Ovindoli	Stazione Sciistica Ovindoli Monte Magnola
16.	Basilicata	Potenza	Marsicovetere Viggiano	Comprensorio Sciistico Montagna Grande di Viggiano
17.	Basilicata	Potenza	Lagonegro	Comprensorio Sciistico Monte



				Sirino
18.	Basilicata	Potenza	Marsicovetere	Comprensorio Sciistico Monte Volturino
19.	Basilicata	Potenza	Abriola Sasso di Castalda	Comprensorio Sciistico Sellata-Arioso
20.	Calabria	Cosenza	Casali del Manco	Comprensorio Sciistico Loricca
21.	Calabria	Cosenza	Spezzano della Sila	Impianto Sciistico di Camigliatello Silano
22.	Calabria	Crotone	Cotronei	Località Sciistica Villaggio Palumbo
23.	Calabria	Reggio Calabria	Santo Stefano in Aspromonte	Stazione Sciistica di Gambarie d'Aspromonte
24.	Campania	Avellino	Bagnoli Irpino	Stazione Sciistica del Laceno
25.	Emilia-Romagna	Reggio Emilia	Ventasso	Comprensorio Sciistico Cerreto Laghi
26.	Emilia-Romagna	Piacenza	Bobbio	Comprensorio Sciistico Monte Penice
27.	Emilia-Romagna	Modena	Lama Mocogno	Comprensorio Sciistico Piane di Mocogno
28.	Emilia-Romagna	Reggio Emilia	Ventasso	Comprensorio Sciistico



				Ventasso Laghi
29.	Emilia-Romagna	Parma	Tizzano Val Parma	Comprensorio Sciistico Schia - Monte Caio
30.	Emilia-Romagna	Reggio Emilia	Villa Minozzo	Stazione Sciistica Alpe di Cusna
31.	Emilia-Romagna	Modena	Fanano Montecreto Riolunato Sestola	Stazione Sciistica Cimone
32.	Emilia-Romagna	Bologna	Lizzano in Belvedere	Comprensorio Sciistico Corno alle Scale
33.	Emilia-Romagna	Forlì-Cesena	Santa Sofia	Stazione Sciistica di Campigna
34.	Emilia-Romagna	Forlì-Cesena	Verghereto	Comprensorio Sciistico Monte Fumaiolo - Le Balze
35.	Emilia-Romagna	Parma	Monchio delle Corti	Comprensorio Sciistico Pratospilla
36.	Emilia-Romagna	Modena	Pievepelago	Comprensorio Sciistico Sant'Annapelago
37.	Lazio	Frosinone	Filettino	Comprensorio Sciistico Campo Staffi
38.	Lazio	Rieti	Rieti	Comprensorio Sciistico Monte Terminillo



39.	Lazio	Rieti	Cittareale	Comprensorio Sciistico Selvarotonda - Cittareale
40.	Lazio	Roma	Camerata Nuova Cervara di Roma Jenne Vallepietra	Stazione Sciistica - Monte Livata
41.	Lazio	Rieti	Leonessa	Stazione Sciistica Campo Stella - Leonessa
42.	Liguria	Genova	Santo Stefano d'Aveto	Skiarea Santo Stefano d'Aveto
43.	Lombardia	Pavia	Santa Margherita di Staffora	Seggiovia Pian del Poggio
44.	Marche	Pesaro e Urbino	Montecopiolo	Comprensorio Sciistico Eremo di Monte Carpegna
45.	Marche	Pesaro e Urbino	Frontone	Comprensorio Sciistico Monte Catria
46.	Marche	Macerata	Bolognola	Comprensorio Sciistico Pintura di Bolognola
47.	Marche	Pesaro e Urbino	Piobbico	Comprensorio Sciistico Piobbico
48.	Marche	Macerata	Ussita	Località Sciistica Frontignano Ussita



49.	Marche	Macerata	Sarnano	Stazione Sciistica di Sarnano, Sassotetto
50.	Molise	Isernia	Capracotta	Comprensorio Sciistico Capracotta
51.	Molise	Campobasso	San Massimo	Stazioni Sciistica di Campitello Matese
52.	Sicilia	Palermo	Petralia Sottana	Comprensorio Sciistico Piano Battaglia
53.	Toscana	Pistoia	Abetone - Cutigliano	Comprensorio Sciistico Abetone Val di Luce
54.	Toscana	Lucca	Careggine	Comprensorio Sciistico della Garfagnana
55.	Toscana	Pistoia	Abetone - Cutigliano	Comprensorio Sciistico Doganaccia 2000
56.	Toscana	Massa e Carrara	Zeri	Zum Zeri Stazione Sciistica Passo dei Due Santi

**A11. La g h i (146)**

	LAGO	REGIONE	PROVINCIA	COMUNE
1.	Laghetti della Val Lentro	Liguria	Genova	Bargagli
2.	Laghetto del Cavone	Emilia-Romagna	Bologna	Lizzano in Belvedere
3.	Laghetto di Magliano	Abruzzo	L'Aquila	Magliano dè Marsi
4.	Laghetto di Monte Guardia	Campania	Benevento	Guardia Sanframondi
5.	Laghetto di Ortucchio	Abruzzo	L'Aquila	Ortucchio
6.	Laghetto di Porchia	Emilia-Romagna	Bologna	Lizzano in Belvedere
7.	Laghetto di Tavolara	Calabria	Cosenza	Saracena
8.	Laghetto Farnè	Emilia-Romagna	Bologna	Lizzano in Belvedere
9.	Laghetto Pratelle sul Monte Romanella	Abruzzo	L'Aquila	Civita d'Antino
10.	Laghi del Gorzente	Liguria	Genova	Ceranesi - Campomorone
		Piemonte	Alessandria	Bosio
11.	Laghi di Bagno	Abruzzo	L'Aquila	L'Aquila
12.	Laghi di Compione	Emilia-Romagna	Parma	Monchio delle Corti
13.	Laghi di Monticchio	Basilicata	Potenza	Rionero in Vulture - Atella
14.	Laghi Lungo e di Ripasottile	Lazio	Rieti	Rieti



15.	Lago Acero	Calabria	Catanzaro	San Vito sullo Ionio
16.	Lago Ampollino	Calabria	Crotone	Cotronei
		Calabria	Cosenza	San Giovanni in Fiore - Aprigliano
		Calabria	Catanzaro	Taverna
17.	Lago Angitola	Calabria	Vibo Valentia	Maierato - Monterosso Calabro
18.	Lago Ariamacina	Calabria	Cosenza	Longobucco - Celico - Spezzano della Sila
19.	Lago Arvo	Calabria	Cosenza	San Giovanni in Fiore - Aprigliano - Casali del Manco
20.	Lago Baccio	Emilia-Romagna	Modena	Pievepelago
21.	Lago Ballano	Emilia-Romagna	Parma	Monchio delle Corti
22.	Lago Bino	Emilia-Romagna	Piacenza	Ferriere
23.	Lago Biviere - Maullazzo	Sicilia	Messina	Cesarò
24.	Lago Brasimone	Emilia-Romagna	Bologna	Camugnano
25.	Lago Calamone	Emilia-Romagna	Reggio Emilia	Ventasso
26.	Lago Cantalupo Ligure	Piemonte	Alessandria	Cantalupo Ligure



27.	Lago Cecita	Calabria	Cosenza	Longobucco - Celico - Spezzano della Sila
28.	Lago Cerretano	Emilia-Romagna	Reggio Emilia	Ventasso
29.	Lago Costantino o degli Oleandri	Calabria	Reggio Calabria	San Luca
30.	Lago di Casale d'Aschi	Abruzzo	L'Aquila	Gioia dei Marsi
31.	Lago di Decorata	Campania	Benevento	Colle Sannita
32.	Lago di Pietra del Pertusillo	Basilicata	Potenza	Montemurro - Grumento Nova - Spinoso
33.	Lago degli Abeti	Liguria	Genova	Rezzoaglio
34.	Lago degli Idoli	Toscana	Arezzo	Pratovecchio Stia
35.	Lago dei Pontini	Emilia-Romagna	Forli-Cesena	Bagno di Romagna
36.	Lago del Bicchiere	Emilia-Romagna	Parma	Corniglio
37.	Lago del Brugneto	Liguria	Genova	Torriglia - Propata - Rondanina
38.	Lago del Matese	Campania	Caserta	San Gregorio Matese – Castello del Matese
39.	Lago del Salto	Lazio	Rieti	Petrella Salto - Varco Sabino - Marcetelli - Pescorocchiano - Fiamignano -



				Petrella Salto - Varco Sabino
40.	Lago del Turano	Lazio	Rieti	Colle di Tora - Castel di Tora
41.	Lago del Valla	Piemonte	Alessandria	Spigno Monferrato
42.	Lago dell'Aquilente	Lazio	Rieti	Fiamignano
43.	Lago della Bargetana	Emilia-Romagna	Reggio Emilia	Ventasso
44.	Lago della Busalatta	Liguria	Genova	Ronco Scrivia - Mignanego - Busalla
		Piemonte	Alessandria	Fraconalfo
45.	Lago della Duchessa	Lazio	Rieti	Borgorose
46.	Lago della Montagna Spaccata	Abruzzo	L'Aquila	Alfedena
47.	Lago della Ninfa	Emilia-Romagna	Modena	Sestola
48.	Lago della Rotonda	Basilicata	Potenza	Lauria
49.	Lago delle Lame	Liguria	Genova	Rezzoaglio
50.	Lago delle Polle	Emilia-Romagna	Modena	Riolunato
51.	Lago di Acerenza	Basilicata	Potenza	Acerenza
52.	Lago di Acquapartita	Emilia-Romagna	Forlì-Cesena	Bagno di Romagna
53.	Lago di Alanno	Abruzzo	Pescara	Bolognano - Scafa
54.	Lago di Ancipa	Sicilia	Enna	Cerami - Troina
55.	Lago di Barrea	Abruzzo	L'Aquila	Civitella Alfedena -



				Villetta Barrea - Barrea
56.	Lago di Bilancino	Toscana	Firenze	Barberino di Mugello
57.	Lago di Campolattaro	Campania	Benevento	Morcone - Campolattaro
58.	Lago di Campotosto	Abruzzo	L'Aquila	Campotosto - Capitignano - L'Aquila
59.	Lago di Castel dell'Alpi	Emilia-Romagna	Bologna	San Benedetto Val di Sambro
60.	Lago di Castel San Vincenzo	Molise	Isernia	Castel San Vincenzo
61.	Lago di Chiauci	Molise	Isernia	Pescolanciano - Civitanova del Sannio - Chiauci
62.	Lago di Conza	Campania	Avellino	Conza della Campania
63.	Lago di Cornino	Lazio	Rieti	Fiamignano
64.	Lago di Cotilia	Lazio	Rieti	Castel Sant'Angelo
65.	Lago di Ferrania	Liguria	Savona	Cairo Montenotte
66.	Lago di Fiastra	Marche	Macerata	Fiastra
67.	Lago di Gerosa	Marche	Ascoli Piceno	Comunanza – Montemonaco
		Marche	Fermo	Montefortino
68.	Lago di Giacopiane	Liguria	Genova	Borzonasca



69.	Lago di Incher	Liguria	Savona	Cairo Montenotte
70.	Lago di Isola Santa	Toscana	Lucca	Castelnuovo di Garfagnana
71.	Lago di Letino	Campania	Caserta	Letino
72.	Lago di Londa	Toscana	Firenze	Londa
73.	Lago di Mattarana	Liguria	La Spezia	Carrodano
74.	Lago di Mercatale	Marche	Pesaro e Urbino	Sassocorvaro
75.	Lago di Monte Cotugno	Basilicata	Potenza	Senise
76.	Lago di Montedoglio	Toscana	Arezzo	Pieve Santo Stefano - Sansepolcro - Caprese Michelangelo
77.	Lago di Petrella	Lazio	Rieti	Fiamignano
78.	Lago di Pietracupa	Calabria	Catanzaro	Guardavalle
79.	Lago di Pilato	Marche	Ascoli Piceno	Montemonaco
80.	Lago di Pio	Abruzzo	L'Aquila	Villalago
81.	Lago di Polverina	Marche	Macerata	Camerino
82.	Lago di Pratignano	Emilia-Romagna	Modena	Fanano
83.	Lago di Provvidenza	Abruzzo	L'Aquila	L'Aquila
84.	Lago di Rascino	Lazio	Rieti	Fiamignano
85.	Lago di Ridracoli	Emilia-Romagna	Forlì-Cesena	Santa Sofia - Bagno di Romagna
86.	Lago di Ripasottile	Lazio	Rieti	Rivodutri



87.	Lago di Rovinella	Emilia-Romagna	Modena	Montecreto
88.	Lago di San Domenico	Abruzzo	L'Aquila	Villalago
89.	Lago di San Pietro – Aquilaverde	Campania	Avellino	Aquilonia - Lacedonia - Monteverde
90.	Lago di San Sapeio	Liguria	Genova	Borzonasca
91.	Lago di Santa Margherita di Vara	Liguria	La Spezia	Vezzano Ligure - Santo Stefano di Magra
92.	Lago di Savio	Liguria	Genova	Isola del Cantone
93.	Lago di Scandarello	Lazio	Rieti	Amatrice
94.	Lago di Scanno	Abruzzo	L'Aquila	Scanno – Villalago
95.	Lago di Sinizzo	Abruzzo	L'Aquila	San Demetrio ne' Vestini
96.	Lago di Soanne	Emilia-Romagna	Rimini	Pennabilli
97.	Lago di Strada Casazza	Liguria	Savona	Cairo Montenotte
98.	Lago di Suviana	Emilia-Romagna	Bologna	Castel di Casio - Camugnano
99.	Lago di Tarsia	Calabria	Cosenza	Santa Sofia d'Epiro
100.	Lago di Trebecco	Emilia-Romagna	Piacenza	Alta Val Tidone
		Lombardia	Pavia	Zavattarello
101.	Lago di Vagli	Toscana	Lucca	Careggine



102. Lago Duglia	Basilicata	Potenza	Terranova di Pollino
103. Lago Fondo	Basilicata	Potenza	Terranova di Pollino
104. Lago Frasconi	Emilia-Romagna	Parma	Monchio delle Corti
105. Lago Gemio Superiore e Inferiore	Emilia-Romagna	Parma	Corniglio
106. Lago Gurrída	Sicilia	Catania	Randazzo - Bronte
107. Lago il Mulino	Emilia-Romagna	Modena	Lama Mocogno
108. Lago La Penna	Calabria	Cosenza	Sanginetto
109. Lago Laceno	Campania	Avellino	Bagnoli Irpino
110. Lago Laudemio o Remmo	Basilicata	Potenza	Lagonegro
111. Lago Le Gore	Emilia-Romagna	Reggio Emilia	Ventasso
112. Lago Lungo	Emilia-Romagna	Forlì-Cesena	Bagno di Romagna
113. Lago Lungo	Lazio	Rieti	Cantalice – Poggio Bustone - Rivodutri
114. Lago Martini	Emilia-Romagna	Parma	Monchio delle Corti
115. Lago Maullazzo	Sicilia	Messina	Alcara li Fusi
116. Lago Moo	Emilia-Romagna	Piacenza	Ferriere
117. Lago Nero	Emilia-Romagna	Modena	Pievepelago - Ferriere



	Toscana	Pistoia	Abetone - Cutigliano
118. Lago Palo	Emilia-Romagna	Parma	Monchio delle Corti
119. Lago Pantaniello	Abruzzo	L'Aquila	Barrea
120. Lago Pantano	Basilicata	Potenza	Pignola
121. Lago Pantano o di Mormanno	Calabria	Cosenza	Mormanno
122. Lago Passante	Calabria	Catanzaro	Taverna - Sorbo San Basile
123. Lago Piatto	Toscana	Pistoia	Abetone
	Emilia-Romagna	Modena	Pievepelago
124. Lago Pontevecchio Olina	Emilia-Romagna	Modena	Pavullo nel Frignano
125. Lago Pranda	Emilia-Romagna	Reggio Emilia	Ventasso
126. Lago preistorico di Bargone	Liguria	Genova	Casarza Ligure
127. Lago Redisole	Calabria	Cosenza	San Giovanni in Fiore
128. Lago Riondo	Liguria	Genova	Rezzoaglio
129. Lago Rumia	Calabria	Reggio Calabria	San Roberto
130. Lago Sambuco	Calabria	Vibo Valentia	Mongiana
131. Lago Santo Modenese	Emilia-Romagna	Modena	Pievepelago
132. Lago Santo Parmense	Emilia-Romagna	Parma	Corniglio
133. Lago Scaffaiolo	Emilia-Romagna	Modena	Fanano
134. Lago Scanizzon	Liguria	Savona	Sassello



135. Lago Scuro di Rigoso	Emilia-Romagna	Parma	Corniglio - Monchio delle Corti
136. Lago Sillara	Emilia-Romagna	Parma	Monchio delle Corti
137. Lago Sirino	Basilicata	Potenza	Nemoli
138. Lago Spino	Campania	Benevento	Pontelandolfo
139. Lago Squincio	Emilia-Romagna	Parma	Monchio delle Corti
	Toscana	Massa e Carrara	Comano
140. Lago Torbido	Emilia-Romagna	Modena	Pievepelago
141. Lago Trearie	Sicilia	Messina	Tortorici
142. Lago Turchino	Emilia-Romagna	Modena	Pievepelago
143. Lago Urio Quattrocchi	Sicilia	Messina	Mistretta
144. Lago Vecchio Mulino	Abruzzo	Teramo	Campoli
145. Lago Verdarolo	Emilia-Romagna	Parma	Monchio delle Corti
146. Lago Verde	Emilia-Romagna	Parma	Monchio delle Corti



ALLEGATO B - ASSOCIAZIONI NAZIONALI

Per l'attuazione del Piano Nazionale di Sviluppo Sostenibile dell'Appennino è fondamentale la partecipazione e il coinvolgimento di Associazioni Nazionali in modo da condividere gli obiettivi con una più ampia rete. Si evidenzia in modo particolare il significativo apporto di Legambiente e di Confcommercio Imprese per l'Italia.

1. LEGAMBIENTE



Riconosciuta dal Ministero dell'Ambiente come Associazione d'interesse ambientale, è l'Associazione ambientalista più diffusa in Italia. Ha più di 1.000 gruppi locali, 20 comitati regionali, 115.000 soci e sostenitori, circa 30.000 classi partecipanti a programmi di educazione ambientale, 3.000 partecipanti ai campi di volontariato, oltre 60 aree naturali gestite direttamente o in collaborazione.

2. CONFCOMMERCIO IMPRESE PER L'ITALIA



Confederazione Generale Italiana delle Imprese, delle Attività Professionali e del Lavoro Autonomo, è la più grande rappresentanza d'impresa in Italia, associandone oltre 700.000. Il sistema di rappresentanza di Confcommercio si articola sia a livello territoriale, con organizzazioni provinciali e con unioni regionali, che categoriale, con organizzazioni nazionali di categoria.

Il ruolo svolto da Confcommercio Ascom Bologna è stato fondamentale per l'avvio del Piano Nazionale di Sviluppo Sostenibile dell'Appennino.





Di seguito si elencano in ordine alfabetico le principali Associazioni con le quali nel corso degli anni è stato condiviso il Piano Nazionale di Sviluppo Sostenibile dell'Appennino o specifiche missioni di progetto a partire dal G7 Ambiente di Bologna 2017.

3. **AICS**



Associazione Italiana Cultura Sport è un'Associazione senza scopo di lucro, che nasce nel 1962 a Roma come Ente nazionale di promozione sportiva. Da questo ambito, nel corso degli anni estende progressivamente il proprio raggio d'azione alla solidarietà, alla cultura, alle politiche sociali, al Terzo Settore, al turismo sociale, all'ambiente, all'attenzione verso gli emarginati ed i diversamente abili, alla protezione civile ed alla formazione.

4. **AMODO - ALLEANZA DELLA MOBILITA' DOLCE**



Alleanza per la Mobilità Dolce nasce dal desiderio delle più importanti Associazioni nazionali ambientaliste e di settore di collaborare e attivare azioni congiunte per promuovere e far crescere la mobilità dolce in Italia, recuperando i ritardi nella pianificazione sostenibile dei territori e del paesaggio e nel sostegno al turismo lento.

5. **ANCI**



Sono 7.134 i Comuni aderenti all'Associazione, dati aggiornati al 1° gennaio 2022, rappresentativi del 94,7% della popolazione, numeri che parlano con chiarezza di un radicamento assai saldo nel tessuto sociale, geografico e culturale italiano. Anci lavora con passione al servizio delle istituzioni e al fianco di chi giorno dopo giorno è impegnato a favorire sviluppo e competitività dei territori.



6. BORGHI PIU' BELLI D'ITALIA



I Borghi più Belli d'Italia nasce come Associazione nel 2002 allo scopo di valorizzare e promuovere il grande patrimonio di storia, arte, cultura e paesaggi presente nei piccoli centri italiani. Ne fanno parte oltre 360 Borghi selezionati e certificati (con un procedimento esso stesso certificato ISO9001) che sono l'espressione della bellezza e del fascino di cui l'Italia è leader nel mondo.

7. CSEN



Il Centro Sportivo Educativo Nazionale è un Ente di promozione sportiva riconosciuto da Coni, Cip. e Federazioni Sportive. Associazione Nazionale di Promozione Sociale iscritta all'albo del Ministero delle Politiche Sociali. L'Associazione svolge attività culturali, ricreative e di tempo libero; formazione e aggiornamento per dirigenti, tecnici, operatori sportivi ed istruttori; promozione ed organizzazione di manifestazioni amatoriali e agonistiche maschili, femminili e per tutte le età.

8. CTG



Il CTG è un'Associazione di Promozione Sociale, fondata nel 1949, che opera attraverso proprie autonome realtà centrali e periferiche (Comitati, Gruppi, Circoli, Centri di Ospitalità e Vacanza) su tutto il territorio nazionale. Promuove e realizza un progetto educativo e di formazione integrale della persona, attraverso momenti di crescita, di impegno e di aggregazione sociale, ispirandosi alla concezione cristiana dell'uomo e della vita, nel servizio alle persone e al territorio.



9. FEDERAZIONE CICLISTICA ITALIANA



La Federazione Ciclistica Italiana, nota anche come Feder ciclismo o F.C.I. è l'organismo di governo del ciclismo in Italia in tutte le sue specialità e categorie (professionisti, dilettanti, juniores, allievi, esordienti, giovanissimi, amatori e diversamente abili). Costituita nel 1885, ha personalità giuridica di diritto privato, è affiliata al Comitato olimpico nazionale italiano e rappresenta l'Italia nell'UCI (Unione Ciclistica Internazionale).

10. FEDERPARCHI - EUROPARC ITALIA



La Federazione Italiana dei Parchi e delle Riserve Naturali (Federparchi) è un'Associazione di categoria che riunisce e rappresenta gli Enti gestori delle aree protette naturali italiane. L'Associazione, articolata in coordinamenti regionali, riunisce attualmente oltre 160 organismi di gestione di Parchi Nazionali e Regionali, Aree Marine Protette, Riserve Naturali Regionali e Statali, oltre ad alcune Province, Regioni e diverse associazioni ambientaliste.

11. FIAB



FIAB Federazione Italiana Ambiente e Bicicletta è un'organizzazione ambientalista. Riconosciuta dal Ministero dell'Ambiente quale Associazione di protezione ambientale, organizza iniziative e manifestazioni di carattere ciclistico sviluppando proposte e progetti per promuovere ed incentivare una circolazione sicura e confortevole sulle due ruote.



12. **ITALIA NOSTRA**



Italia Nostra è un Ente no profit del Terzo Settore che impegna i soci in attività di tutela, promozione e valorizzazione del Patrimonio culturale, anche attraverso i nuovi strumenti della comunicazione, la conoscenza e la fruizione dei beni culturali. Protegge i beni culturali e ambientali, salvando dall'abbandono e dal degrado monumenti antichi, bellezze naturali o opere dell'ingegno.

13. **LIONS INTERNATIONAL**



Il Lions Club International è la più grande organizzazione di servizio umanitario del mondo presente in più di 200 Paesi con 1,4 milioni di soci, che mettono a disposizione le loro competenze e il loro tempo per rispondere insieme ai bisogni della comunità. La missione è migliorare la salute e il benessere, rafforzare le comunità e aiutare chi ne ha più bisogno grazie al servizio umanitario e a contributi di impatto globale, oltre a promuovere la pace e favorire la comprensione internazionale.

14. **TOURING CLUB ITALIANO**



Nel 1894 un gruppo di giovani illuminati imprenditori milanesi dà vita a un'Associazione privata e autofinanziata, il Touring Club Ciclistico Italiano, con l'obiettivo di offrire ai soci una rete di contatti e una serie di servizi per conoscere, scoprire e viaggiare in Italia. Nella sua storia ultracentenaria si distingue per l'impegno nello sviluppo del turismo, inteso quale mezzo di conoscenza di paesi, culture e di reciproca comprensione e rispetto fra i popoli, attraverso la tutela del patrimonio italiano (storia, arte, cultura e natura).



15. **UNPLI – UNIONE NAZIONALE DELLE PRO LOCO D'ITALIA**



L'Unione Nazionale delle Pro Loco d'Italia è l'Associazione di riferimento di tutte le Pro Loco d'Italia. Protagonista indiscussa delle attività di promozione turistica nazionale, volta alla tutela e alla valorizzazione del patrimonio storico, turistico e culturale.

Documento di Consultazione





ALLEGATO C - VIVI APPENNINO

C1. Descrizione

Dall'analisi condotta sul territorio bolognese e dalla necessità di identificare un brand unitario per la promozione e valorizzazione dei territori appenninici nasce Vivi Appennino: un'impresa specializzata nello sviluppo del prodotto turistico appenninico, organizzata come società di servizi marketing, comunicazione e tour operator, che ha come principale obiettivo quello di costruire una nuova economia locale attraverso la commercializzazione di esperienze del territorio accompagnando gli operatori e le istituzioni verso la messa in rete a livello nazionale ed internazionale dell'offerta.

Con questa visione sin dal suo avvio l'impresa ha investito nel costruire una strategia di sviluppo per l'Appennino, valorizzandolo come una delle eccellenze tra le più importanti e strategiche del Paese, e nella creazione di una struttura organizzativa impegnata a: costruire una direttrice di mobilità di accesso sostenibile alle aree appenniniche identificando nella bicicletta, in particolare l'e-bike, il mezzo per la scoperta di questi luoghi e, nel cicloturismo, uno dei principali mercati turistici su cui strutturare l'offerta dei territori; coinvolgere operatori turistici, associazioni ed enti in una messa in rete nazionale dell'offerta; generare gli accordi necessari alla costruzione del prodotto turistico e alla produzione dei materiali di comunicazione per la promozione di essi; sostenere lo sviluppo di una nuova economia dell'Appennino a tutti i livelli: sia nei territori sia verso Enti, Istituzioni e Associazioni Nazionali; affiancare gli operatori turistici, ma anche realtà non imprenditoriali, nel trasformare le esperienze o visite guidate, generalmente organizzate per eventi o in forma occasionale o gratuita, in proposte turistiche strutturate e pronte alla commercializzazione; definire una linea di comunicazione unitaria per l'Appennino; definire accordi con i principali Enti di promozione turistica nazionali e tour operator consegnando loro un prodotto pronto ad essere presente a fiere nazionali e internazionali; stipulare accordi con partner commerciali posizionando l'Appennino tra le destinazioni turistiche di maggior interesse del Paese in termini di sostenibilità ambientale e scoperta di luoghi autentici; creare un servizio di customer care in più lingue in grado di assistere i potenziali turisti in tutte le fasi di viaggio alla scoperta dell'Appennino; avviare azioni di co-marketing; affiancare soggetti pubblici e privati nell'organizzazione, allestimento e promozione di convegni, conferenze stampa, press tour, eventi sportivi e festival.



Di seguito si elencano alcune delle principali azioni già avviate:

1) P r o d o t t o t u r i s t i c o

Costruzione di un calendario eventi commerciale

La creazione di un calendario eventi commerciale è una delle principali azioni che coinvolge attività del territorio, gli enti, le guide e le associazioni, al fine di organizzare una proposta strutturata della loro offerta finalizzata alla vendita delle esperienze. Nello specifico punta a creare nel corso di tutto l'anno una disponibilità di visite guidate, degustazioni, escursioni ecc. direttamente acquistabili con un biglietto, possibilmente in modo diretto on-line e senza la richiesta di un numero minimo di partecipanti. Una crescita ambiziosa del prodotto turistico che, nella maggior parte dei casi, vede situazioni disorganizzate, senza un biglietto o basate su contributi volontari, con la richiesta di un minimo di partecipanti, senza una periodicità definita o semplicemente organizzate in momenti di alta stagione o per eventi e ricorrenze. Il lavoro intrapreso punta quindi verso un Appennino in cui le esperienze sono considerate il motore per l'interesse della scoperta del territorio offrendo ai turisti la possibilità di destagionalizzare i soggiorni sulla base di una ricca offerta contraddistinta dal valore autentico dei luoghi e delle eccellenze, in base a un calendario fruibile e facilmente acquistabile in modo diretto da clienti italiani e stranieri.

Costruzione di proposte a catalogo

Le esperienze messe a sistema vengono identificate in un catalogo dei tour finalizzato a costruire, in base alla disponibilità, i pacchetti turistici richiesti da tour operator italiani e stranieri. Un insieme di iniziative disponibili su prenotazione che permettono di scoprire luoghi ai più sconosciuti.

Ritiri Sportivi

In collaborazione con Associazioni di Categoria, Comuni ed altre realtà locali, vengono messe in rete le strutture alberghiere, i campi da calcio, le palestre e gli altri impianti sportivi del territorio, andando a definire i pacchetti e le tariffe per la proposta, affiancando l'Ente o l'Associazione richiedente in tutto il processo organizzativo.



2) A m b i e n t e

Intesa #PlasticFree Comuni dell'Appennino

Collegata alla campagna nazionale #PlasticFree promossa dal Ministero dell'Ambiente e della Tutela del Territorio e del Mare l'intesa tra i Comuni dell'Appennino ha sensibilizzato su numerose iniziative di rispetto dell'ambiente, con l'impegno di ridurre al massimo l'utilizzo della plastica monouso durante le sagre paesane e le manifestazioni pubbliche e di puntare ad uno sviluppo sostenibile di queste aree. Per l'occasione è stata realizzata una tavola in legno sulla quale sono state apposte centinaia di firme di Sindaci e amministratori dell'Appennino che hanno sposato la causa. Tale tavola è stata poi consegnata all'allora Ministro dell'Ambiente Sergio Costa in data 18 settembre 2019.

Patto per il clima per l'Appennino

Oltre 50 Sindaci dei Comuni appenninici hanno sottoscritto il Manifesto per contrastare la crisi climatica nella Dorsale appenninica, di cui il primo firmatario è stato l'allora Ministro delle Infrastrutture e della Mobilità Sostenibili, Enrico Giovannini. Un'iniziativa portata avanti assieme alla Direzione Nazionale di Legambiente, e i cui capisaldi sono: comunità energetiche rinnovabili, strategie di adattamento ai cambiamenti climatici partecipate con i centri urbani, tutela e gestione sostenibile di foreste, pascoli e suolo, mobilità sostenibile a zero emissioni e diffusione di un turismo lento e responsabile.

3) A l t r e i n i z i a t i v e

Nomina Ambasciatori dell'Appennino

Riconoscimento, ideato insieme a Legambiente, e conferito a persone che si sono distinte per la realizzazione di attività innovative, per la passione e la professionalità profuse nel portare avanti la loro attività, per l'impegno a favore della comunità, contribuendo in questo modo allo sviluppo dell'Appennino.



C2. Logo

Vivi Appennino viene identificato da un logo che si compone di elementi stilizzati che richiamano la montagna, rappresentata dal colore verde, i laghi in colore azzurro e il sole che sorge di colore giallo, a completamento del tutto la scritta "Vivi Appennino" e il payoff "l'Italia che non ti aspetti".

Logo senza payoff

Logo con payoff l'Italia





Logo orizzontale senza

Logo orizzontale con



Simbolo





C3. S i s t e m a d i R i c e r c a G e o l o c a l i z z a t a T e r r i t o r i a l e

Il Sistema di Ricerca Geolocalizzata Territoriale è lo sviluppo di un sistema informatico basato su un negozio elettronico finalizzato a inserire online il prodotto turistico dell'Appennino (posti da vedere, ricettività, ospitalità, eventi, proposte culturali e naturalistiche, esperienze, pacchetti vacanza) superando le divisioni territoriali promuovendo in modo integrato l'offerta utilizzando come punto di riferimento la posizione dell'utente, la data scelta per l'esperienza e un raggio di ricerca, espresso in chilometri dal punto di interesse. Un'offerta così concepita che valorizza i singoli Comuni integrando fra loro le proposte di territori limitrofi per aumentare valore, rilevanza ed appetibilità nei confronti di una domanda di mercato sempre più esigente. Tale Sistema ha l'obiettivo di digitalizzare l'offerta turistica della Destinazione Appennino, avviando la commercializzazione e divenendo il principale punto di riferimento per la scoperta delle proposte dei territori.

Uno strumento di comunicazione e marketing specifico e territoriale studiato per crescere e far crescere il territorio promuovendo una sinergia tra le proposte di ogni singolo Comune, aggregando e mantenendo, al tempo stesso, le peculiarità e l'identità di ciascuno.



ALLEGATO D - APPENNINO BIKE TOUR

D1. P r o v i n c e e C o m u n i

Si indicano i Comuni interessati dall'infrastruttura di mobilità sostenibile Appennino Bike Tour, la ciclovia dell'Appennino, e la relativa provincia di riferimento. In grassetto sono indicati i Comuni Tappa (44). L'itinerario attraversa 14 Regioni (Abruzzo, Basilicata, Calabria, Campania, Emilia-Romagna, Lazio, Liguria, Lombardia, Marche, Molise, Piemonte, Sicilia, Toscana, Umbria) coinvolgendo 33 Province e 298 Comuni.

1. **A l t a r e (SV)**

Savona (SV), Cairo Montenotte (SV), Pontinvrea (SV), Sassello (SV), Urbe (SV), Tiglieto (GE)

2. **R o s s i g l i o n e (GE)**

Ovada (AL), Belforte Monferrato (AL), Mongiardino Ligure (AL), Tagliolo Monferrato (AL), Lerma (AL), Mornese (AL), Bosio (AL), Carrosio (AL), Voltaggio (AL), Fraconalto (AL)

3. **R o n c o S c r i v i a (GE)**

Isola del Cantone (GE), Roccaforte Ligure (AL), Rocchetta Ligure (AL), Albera Ligure (AL), Cabella Ligure (AL), Zerba (PC), Santa Margherita di Staffora (PV)

4. **B r a l i o d i P r e g o l a (PV)**

Bobbio (PC), Coli (PC), Farini (PC)

5. **B a r d i (PR)**

Varsi (PR), Valmozzola (PR), Berceto (PR)

6. **C o r n i g l i o (PR)**

Monchio delle Corti (PR), Palanzano (PR)

7. **V e n t a s s o (RE)**

Villa Minozzo (RE), Frassinoro (MO), Pievepelago (MO)



8. **La m a M o c o g n o (MO)**
Montecreto (MO), Sestola (MO), Pavullo nel Frignano (MO), Montese (MO)
9. **G a g g i o M o n t a n o (BO)**
Lizzano in Belvedere (BO), Alto Reno Terme (BO), Castel di Casio (BO), Camugnano (BO), Castiglione dei Pepoli (BO), Vernio (PO)
10. **B a r b e r i n o d i M u g e l l o (FI)**
Scarperia e San Piero (FI), Borgo San Lorenzo (FI), Dicomano (FI), Londa (FI)
11. **P r a t o v e c c h i o S t i a (AR)**
Castel San Niccolò (AR), Poppi (AR), Bibbiena (AR), Ortignano Raggiolo (AR), Castel Focognano (AR), Capolona (AR), Subbiano (AR), Anghiari (AR)
12. **C i t e r n a (PG)**
Città di Castello (PG), Pietralunga (PG)
13. **G u b b i o (PG)**
Valfabbrica (PG)
14. **A s s i s i (PG)**
Cannara (PG), Bevagna (PG), Spoleto (PG), Sant'Anatolia di Narco (PG)
15. **C e r r e t o d i S p o l e t o (PG)**
Sellano (PG), Scheggino (PG), Visso (MC), Preci (PG), Norcia (PG)
16. **A r q u a t a d e l T r o n t o (AP)**
Accumoli (RI)
17. **A m a t r i c e (RI)**
Campotosto (AQ), Capitignano (AQ), Pizzoli (AQ), L'Aquila (AQ), Fossa (AQ), Sant'Eusanio Forconese (AQ)



18. **S a n D e m e t r i o n e ' V e s t i n i (AQ)**
 Prata D'Ansidonia (AQ), San Pio delle Camere (AQ), Caporciano (AQ), Navelli (AQ), Capestrano (AQ), Bussi sul Tirino (PE), Popoli (PE), Tocco da Casauria (PE), Bolognano (PE), Salle (PE)
19. **C a r a m a n i c o T e r m e (PE)**
 Sant'Eufemia a Maiella (PE), Pacentro (AQ), Campo di Giove (AQ), Cansano (AQ), Pescocostanzo (AQ)
20. **R i v i s o n d o l i (AQ)**
 Roccaraso (AQ), Castel di Sangro (AQ), Montenero Val Cocchiara (IS), Pizzone (IS), Castel San Vincenzo (IS), Rocchetta a Volturno (IS), Colli a Volturno (IS), Fornelli (IS), Montaquila (IS), Pozzilli (IS), Monteroduni (IS), Capriati a Volturno (CE), Gallo Matese (CE), Castello Matese (CE)
21. **G u a r d i a r e g i a (CB)**
 Sepino (CB), Sassinoro (BN), Morcone (BN), Campolattaro (BN), Fragneto Monforte (BN), Pesco Sannita (BN)
22. **P i e t r e l c i n a (BN)**
 Paduli (BN), Sant'Arcangelo Trimonte (BN), Apice (BN), Bonito (AV), Mirabella Eclano (AV), Fontanarosa (AV), Gesualdo (AV), Frigento (AV), Villamaina (AV), Torella dei Lombardi (AV), Sant'Angelo dei Lombardi (AV), Rocca San Felice (AV)
23. **G u a r d i a L o m b a r d i (AV)**
 Morra de Sanctis (AV), Conza della Campania (AV), Sant'Andrea di Conza (AV), Pescopagano (PZ), Castelgrande (PZ)
24. **M u r o L u c a n o (PZ)**
 Bella (PZ), Baragiano (PZ), Picerno (PZ), Tito (PZ), Pignola (PZ)
25. **A b r i o l a (PZ)**
 Anzi (PZ), Trivigno (PZ), Castelmezzano (PZ), Laurenzana (PZ)



26. **Pietrapertosa (PZ)**
 Cirigliano (MT), Gorgoglione (MT), Aliano (MT), Sant'Arcangelo (PZ)
27. **Roccanova (PZ)**
 Castronuovo di Sant'Andrea (PZ), Chiaromonte (PZ), Francavilla in Sinni (PZ)
28. **Sanseverino Lucano (PZ)**
 Viggianello (PZ), Rotonda (PZ), Mormanno (CS)
29. **Orsomarso (CS)**
 Santa Maria del Cedro (CS), San Marco Argentano (CS), Grisolia (CS), Diamante (CS), Maierà (CS), Buonvicino (CS), Belvedere Marittimo (CS), Sangineto (CS)
30. **Sant'Agata di Esaro (CS)**
 Mottafollone (CS), Malvito (CS), Santa Caterina Albanese (CS), San Marco Argentano (CS), Mongrassano (CS), Cerzeto (CS), San Martino di Finita (CS), Lattarico (CS)
31. **San Benedetto Ullano (CS)**
 Montalto Uffugo (CS), Rose (CS), Luzzi (CS), Acri (CS), Celico (CS), Spezzano della Sila (CS), Casali del Manco (CS), Pietrafitta (CS)
32. **Aprigliano (CS)**
 Rogliano (CS), Parenti (CS)
33. **Taverna (CZ)**
 Sorbo San Basile (CZ), Fossato Serralta (CZ), Pentone (CZ), Gimigliano (CZ), San Pietro Apostolo (CZ), Tiriolo (CZ), Marcellinara (CZ), Settingiano (CZ), Caraffa di Catanzaro (CZ), San Floro (CZ), Borgia (CZ), Girifalco (CZ)
34. **Amaroni (CZ)**
 Girifalco (CZ), Cenadi (CZ), Cortale (CZ), Filadelfia (CZ), Polia (VV), Monterosso Calabro (VV), Capistrano (VV), San Nicola da Crissa (VV),



Vallelonga (VV), Vazzano (VV), Pizzoni (VV), Soriano Calabro (VV), Gerocarne (VV), Arena (VV)

35. **F a b r i z i a (VV)**

Mammola (RC), Cinquefrondi (RC), San Giorgio Morgeto (RC), Canolo (RC), Cittanova (RC), Ciminà (RC), Varapodio (RC), Oppido Mamertina (RC)

36. **S a n t a C r i s t i n a d ' A s p r o m o n t e (RC)**

Scido (RC), Delianuova (RC), Sant'Eufemia d'Aspromonte (RC), San Roberto (RC)

37. **S c i l l i a (RC)**

Villa San Giovanni (RC), Messina (ME), Villafranca Tirrena (ME), Saponara (ME), Rometta (ME), Venetico (ME), Roccavaldina (ME)

38. **M o n f o r t e S a n G i o r g i o (ME)**

San Pier Niceto (ME), Gualtieri Sicaminò (ME), Condrò (ME), Santa Lucia del Mela (ME), San Filippo del Mela (ME), Merì (ME), Barcellona Pozzo di Gotto (ME), Castoreale (ME), Terme Vigliatore (ME), Rodi Milici (ME), Fondachelli-Fantina (ME)

39. **A n t i l l o (ME)**

Casalvecchio Siculo (ME), Limina (ME), Roccafiorita (ME), Graniti (ME), Gaggi (ME), Castiglione di Sicilia (CT), Motta Camastra (ME), Francavilla di Sicilia (ME), Mojo Alcantara (ME), Roccella Valdemone (ME)

40. **M o n t a l b a n o E l i c o n a (ME)**

San Piero Patti (ME), Floresta (ME), Randazzo (CT), Maletto (CT)

41. **B r o n t e (CT)**

Cesarò (ME), San Teodoro (ME), Troina (EN), Cerami (EN)



42. **Ca p i z z i (ME)**

Cerami (EN), Nicosia (EN), Sperlinga (EN), Gangi (PA), Petralia Soprana (PA)

43. **Pe t r a l i a S o t t a n a (PA)**

Polizzi Generosa (PA), Castellana Sicula (PA), Caltavuturo (PA), Sclafani Bagni (PA), Valledolmo (PA)

44. **Al i a (PA)**

Documento di Consultazione





D2. P a r c h i e A r e e P r o t e t t e

PARCHI NAZIONALI (10)

1. Abruzzo, Lazio e Molise
2. Appennino Lucano, Val d'Agri, Lagonegrese
3. Appennino Tosco-Emiliano
4. Aspromonte
5. Foreste Casentinesi, Monte Falterona e Campigna
6. Gran Sasso e Monti della Laga
7. Majella
8. Monti Sibillini
9. Pollino
10. Sila

PARCHI REGIONALI (16)

1. Corno alle Scale
2. Gallipoli Cognato e Piccole Dolomiti Lucane
3. Laghi di Suviana e Brasimone
4. Matese
5. Parco dei Cento Laghi
6. Parco del Frignano
7. Parco del Monte Subasio
8. Parco dell'Etna
9. Parco Fluviale dell'Alcantara



10. Parco Naturale dei Nebrodi
11. Parco Naturale del Beigua
12. Parco Naturale delle Capanne di Marcarolo
13. Parco Naturale delle Madonie
14. Parco Naturale delle Serre
15. Parco Naturale dell'Antola
16. Parco Naturale Sirente-Velino

RISERVE E PARCHI NATURALI (32)

1. Riserva MAB Sila
2. Riserva MAB UNESCO Appennino Tosco-Emiliano
3. Riserva Naturale Biogenetica Tasso - Camigliatello Silano
4. Riserva Naturale Oasi WWF Guardiaregia-Campochiaro
5. Riserva Naturale Orientata Bosco di Malabotta
6. Riserva Naturale Orientata Fiumedinisi Monte Scuderi
7. Riserva Naturale Orientata Monte Altesina
8. Riserva Naturale Orientata Sambuchetti – Campanito
9. Riserva Naturale Regionale dell'Adelasia
10. Riserva Naturale Regionale Monti Rognosi
11. Riserva Regionale Abetina di Laurenzana
12. Riserva Regionale Lago Pantano di Pignola
13. Riserva Regionale Sorgenti del Fiume Vera
14. Riserva Statale Badia Prataglia
15. Riserva Statale Camaldoli
16. Riserva Statale Garigione – Pisarello



17. Riserva Statale Giganti della Sila
18. Riserva Statale Golia Corvo
19. Riserva Statale Guadine Pradaccio
20. Riserva Statale Iona Serra della Guardia
21. Riserva Statale Lago di Campotosto
22. Riserva Statale Lama Bianca di Sant'Eufemia Maiella
23. Riserva Statale Marchesale
24. Riserva Statale Montagna di Torricchio
25. Riserva Statale Monte Rotondo
26. Riserva Statale Piana Grande della Majella
27. Riserva Statale Poverella Villaggio Mancuso
28. Riserva Statale Rubbio
29. Riserva Statale Scodella
30. Riserva Statale Serra Nicolino - Piano d'Albero
31. Riserva Statale Valle del Fiume Argentino
32. Riserva Statale Valle dell'Orfento

Documento di Consultazione



D3. Itinerari collegati

Appennino Bike Tour è un itinerario ciclabile nazionale in rete con ciclovie, cammini e percorsi già esistenti. Di seguito i principali itinerari incontrati lungo il percorso. Alcuni di questi, oltre ad essere incrociati, sono in parte ripercorsi, ad esempio: Spoleto-Assisi, Spoleto-Norcia, Green Way del Nera, La Via di Francesco, ecc.

Le Vie e le Ciclovie

1. Cammino delle Terre Mutate
2. Cammino di Dante
3. Cammino di San Benedetto
4. Ciclovia dell'Acqua* ¹
5. Ciclovia della Magna Grecia* ²
6. Ciclovia dei Parchi della Calabria
7. Ciclovia del Sole* ³
8. Ciclovia del Tevere
9. Green Way del Nera
10. La Via di Francesco
11. Romea Strata Nonantolana Longobarda
12. Spoleto - Assisi
13. Spoleto - Norcia
14. Tratturo Magno
15. Via degli Abati
16. Via degli Dei
17. Via della Lana e della Seta
18. Via Francigena
19. Via Francigena di Sicilia



20. Via Matildica del Volto Santo
21. Via Romea Nonantolana Occidentale
22. Via Romea Nonantolana Orientale
23. Via Vandelli

Documento di Consultazione

*Ciclovie Turistiche Nazionali

¹ La Ciclovía dell'Acqua incontra Appennino Bike Tour nei Comuni di Morra De Sanctis, Conza della Campania e Sant'Andrea di Conza.

² La Ciclovía della Magna Grecia incontra Appennino Bike Tour nei Comuni di Santa Maria del Cedro, Grisolia, Diamante, Belvedere Marittimo, Sangineto, Tiriolo, Marcellinara, Caraffa di Catanzaro, Borgia, Scilla, Villa San Giovanni e Messina.

³ La Ciclovía del Sole incontra Appennino Bike Tour nel Comune di Castel di Casio.





D4. M a r c h i o



Pantone 299 C
HEX #0080C5
RGB 53 149 214
CMYK 79 7 0 0



Pantone Cool Gray 11 C
HEX #55555A
RGB 83 86 90
CMYK 63 52 44 33

Caratteri
Kapsa Neue PRO Medium Rounded / Solo Massimo
Poppina SansBold





D5. Emendamenti e Decreti

Supplemento ordinario alla "Gazzetta Ufficiale", n. 228 del 14 settembre 2020 - Serie generale

*Spediz. abb. post. - art. 1, comma 1
Legge 27-02-2004, n. 46 - Filiale di Roma*

GAZZETTA UFFICIALE
DELLA REPUBBLICA ITALIANA

PARTE PRIMA Roma - Lunedì, 14 settembre 2020

SI PUBBLICA TUTTI I GIORNI NON FESTIVI

DIREZIONE E REDAZIONE PRESSO IL MINISTERO DELLA GIUSTIZIA - UFFICIO PUBBLICAZIONE LEGGI E DECRETI - VIA ARENULA, 70 - 00186 ROMA
AMMINISTRAZIONE PRESSO L'ISTITUTO POLIGRAFICO E ZECCA DELLO STATO - VIA SALARIA, 661 - 00138 ROMA - CENTRALINO 06-65881 - LIBRERIA DELLO STATO
PIAZZA G. VERDI, 1 - 00186 ROMA

N. 33/L

LEGGE 11 settembre 2020, n. 120.

Conversione in legge, con modificazioni, del decreto-legge 16 luglio 2020, n. 76, recante misure urgenti per la semplificazione e l'innovazione digitale.

Testo del decreto-legge 16 luglio 2020, n.76, coordinato con la legge di conversione 11 settembre 2020, n. 120, recante: «Misure urgenti per la semplificazione e l'innovazione digitale.».





q) all'articolo 182:

1) dopo il comma 1 è inserito il seguente:

«1-bis. Le disposizioni del comma 1 non si applicano alla circolazione dei velocipedi sulle strade urbane ciclabili»;

2) il comma 9 è sostituito dal seguente:

«9. I velocipedi devono transitare sulle piste loro riservate ovvero sulle corsie ciclabili o sulle corsie ciclabili per doppio senso ciclabile, quando esistono, salvo il divieto per particolari categorie di essi, con le modalità stabilite nel regolamento. Le norme previste dal regolamento per la circolazione sulle piste ciclabili si applicano anche alla circolazione sulle corsie ciclabili e sulle corsie ciclabili per doppio senso ciclabile»;

3) al comma 9-ter, l'ultimo periodo è sostituito dal seguente: «L'area delimitata è accessibile attraverso una corsia o da una pista ciclabile di lunghezza pari almeno a 5 metri, situata sul lato destro in prossimità dell'intersezione»;

r) all'articolo 201, comma 1-bis, lettera g), le parole: «attraverso i dispositivi previsti dall'articolo 17, comma 133-bis, della legge 15 maggio 1997, n. 127» sono sostituite dalle seguenti: «o con accesso o transito vietato, attraverso dispositivi omologati ai sensi di apposito regolamento emanato con decreto del Ministro delle infrastrutture e dei trasporti. Con il medesimo regolamento sono definite le condizioni per l'installazione e l'esercizio dei dispositivi di controllo, al fine di consentire la rilevazione delle violazioni dei divieti di circolazione, in ingresso, all'interno ed in uscita nelle corsie ciclabili, aree e zone di cui al periodo precedente, nonché il controllo della durata di permanenza all'interno delle medesime zone».

5-quater. L'articolo 74 del regolamento di cui al decreto del Presidente della Repubblica 16 dicembre 1992, n. 495, è abrogato.

5-quinquies. L'articolo 54 della legge 29 luglio 2010, n. 120, è abrogato.

5-sexies. Il regolamento di cui al decreto del Presidente della Repubblica 22 giugno 1999, n. 250, è abrogato con effetto dalla data di entrata in vigore del decreto del Ministro delle infrastrutture e dei trasporti da adottare ai sensi dell'articolo 201, comma 1-bis, lettera g), del codice della strada, di cui al decreto legislativo 30 aprile 1992, n. 285.

5-septies. All'articolo 92 del decreto-legge 17 marzo 2020, n. 18, convertito, con modificazioni, dalla legge 24 aprile 2020, n. 27, sono apportate le seguenti modificazioni:

a) il comma 4 è sostituito dal seguente:

«4. In considerazione dello stato di emergenza nazionale di cui alle delibere del Consiglio dei ministri del 31 gennaio 2020 e del 29 luglio 2020, è autorizzata la circolazione fino al 31 ottobre 2020 dei veicoli da sottoporre entro il 31 luglio 2020 alle attività di visita e prova di cui agli articoli 75 e 78 o alle attività di revisione di cui all'articolo 80 del decreto legislativo 30 aprile 1992, n. 285, ed è rispettivamente autorizzata la circola-

zione fino al 31 dicembre 2020 dei veicoli da sottoporre ai medesimi controlli entro il 30 settembre 2020 nonché la circolazione fino al 28 febbraio 2021 dei veicoli da sottoporre agli stessi controlli entro il 31 dicembre 2020»;

b) dopo il comma 4-sexies è aggiunto il seguente:

«4-septies. Al fine di mitigare gli effetti derivanti dall'attuazione delle misure di contenimento dell'emergenza epidemiologica da COVID-19, nonché di ridurre i tempi di espletamento delle attività di cui all'articolo 80 del decreto legislativo 30 aprile 1992, n. 285, fino al 31 marzo 2021 gli accertamenti previsti dal medesimo articolo 80 possono essere svolti anche dagli ispettori di cui al decreto del Ministro delle infrastrutture e dei trasporti 19 maggio 2017, pubblicato nella Gazzetta Ufficiale n. 139 del 17 giugno 2017. Ai predetti ispettori è riconosciuto, per lo svolgimento dell'attività, un compenso, a carico esclusivo del prestatore, la revisione, determinato secondo le modalità di cui all'articolo 19, commi 1, 2, 3 e 4, della legge 1° dicembre 1986, n. 870».

5-octies. All'articolo 1, comma 104, della legge 30 dicembre 2018, n. 145, sono apportate le seguenti modificazioni:

a) al primo periodo, le parole: «Allo scopo di finanziare interventi finalizzati alla progettazione di ciclovie interurbane, come definite ai sensi dell'articolo 2, comma 1, lettera a), della legge 11 gennaio 2018, n. 2» sono sostituite dalle seguenti: «Per l'installazione della segnaletica lungo l'itinerario ciclo-turistico appenninico dal comune di Altare, in Liguria, fino al comune di Alia, in Sicilia»;

b) il secondo periodo è sostituito dal seguente: «Con decreto del Ministero delle infrastrutture e dei trasporti, da adottare entro il 30 novembre 2020, sono definite le modalità di erogazione delle risorse del predetto Fondo».

5-novies. All'articolo 1, comma 4-bis, del decreto legislativo 29 maggio 2017, n. 98, le parole: «entro il 31 ottobre 2020» sono sostituite dalle seguenti: «entro il 31 marzo 2021».

5-decies. Entro sessanta giorni dalla data di entrata in vigore della legge di conversione del presente decreto, si provvede all'aggiornamento del regolamento di esecuzione e di attuazione del nuovo codice della strada, di cui al decreto del Presidente della Repubblica 16 dicembre 1992, n. 495.

5-undecies. All'articolo 4, comma 1, del decreto-legge 20 giugno 2002, n. 121, convertito, con modificazioni, dalla legge 1° agosto 2002, n. 168, le parole: «sulle strade di cui all'articolo 2, comma 2, lettere C e D, del citato decreto legislativo, ovvero su singoli tratti di esse, individuati con apposito decreto del prefetto ai sensi del comma 2» sono sostituite dalle seguenti: «sulle restanti tipologie di strade, ovvero su singoli tratti di esse, individuati con apposito decreto del prefetto ai sensi del comma 2».

5-duodecies. All'articolo 17 della legge 15 maggio 1997, n. 127, i commi 132 e 133 sono abrogati.

5-terdecies. L'articolo 68 della legge 23 dicembre 1999, n. 488, è abrogato.



M INF.UFFLEGISL.REG DECRETI.R.0000232.22-07-2022



Al Ministro delle Infrastrutture e della Mobilità Sostenibili

VISTA la legge 30 dicembre 2018, n. 145, recante " *Bilancio di previsione dello Stato per l'anno finanziario 2019 e bilancio pluriennale per il triennio 2019-2021*" e, in particolare, l'articolo 1, comma 104, che ha istituito nello stato di previsione del Ministero delle infrastrutture e della mobilità sostenibili il fondo per le autostrade ciclabili con uno stanziamento di 2 milioni di euro per l'anno 2019, da destinare al finanziamento di interventi finalizzati alla progettazione delle autostrade ciclabili;

VISTO il decreto-legge 18 aprile 2019, n. 32, convertito, con modificazioni, dalla legge 14 giugno 2019, n.55, recante " *Disposizioni urgenti per il rilancio del settore dei contratti pubblici, per l'accelerazione degli interventi infrastrutturali, di rigenerazione urbana e di ricostruzione a seguito di eventi sismici*", e, in particolare, l'articolo 5-bis che ha modificato il citato articolo 1, comma 104, precisando che sono ammesse al finanziamento le ciclovie interurbane in luogo delle autostrade ciclabili;

VISTO il decreto-legge 16 luglio 2020, n.76, convertito, con modificazioni, dalla legge 11 settembre 2020, n. 120, recante " *Misure urgenti per la semplificazione e l'innovazione digitale*", e, in particolare, l'articolo 49, comma 5-octies, che ha, altresì, destinato le risorse del suddetto fondo all'installazione della segnaletica lungo l'itinerario ciclo-turistico appenninico dal comune di Altare, in Liguria, fino al comune di Alia, in Sicilia e rinviato ad apposito decreto del Ministero delle infrastrutture e della mobilità sostenibili le modalità di erogazione delle risorse;

VISTO il decreto legislativo 30 aprile 1992 n. 285 recante " *Nuovo codice della strada*", e, in particolare, l'articolo 39;


VISTO il decreto del Presidente della Repubblica 16 dicembre 1992, n. 295, recante " *Regolamento di esecuzione e di attuazione del nuovo codice della strada*" e, in particolare, l'articolo 134;

TENUTO CONTO che l'itinerario ciclo-turistico appenninico denominato " *Appennino Bike Tour*" è inserito nel redigendo Piano Generale della Mobilità Ciclistica previsto dalla legge 11 gennaio 2018, n. 2, recante " *Disposizioni per lo sviluppo della mobilità in bicicletta e la realizzazione della rete nazionale di percorribilità ciclistica*";

VISTA la nota prot. n. 387 del 24 gennaio 2022, con la quale la Direzione generale per la sicurezza stradale e l'autotrasporto ha chiesto che le risorse del Fondo siano disponibili per l'anno 2023;

VISTA la nota prot. n. 1526 del 27 gennaio 2022 con la quale l'Ufficio centrale del bilancio presso il Ministero delle infrastrutture e della mobilità sostenibili ha concesso la disponibilità delle risorse, a seguito della suddetta richiesta della Direzione generale per la sicurezza stradale e l'autotrasporto, inserendo, conseguentemente, le predette somme nel sistema Spese, ai fini della conservazione delle stesse, quali residui di stanziamento, nel disegno di legge di bilancio 2023-2025 e della possibilità di utilizzo delle medesime nell'esercizio 2023;

VALUTATA la proposta progettuale presentata dal Presidente dell'Appennino Bike Tour, trasmessa con nota n.3/22 del 27 maggio 2022;





Il Ministro delle Infrastrutture e della Mobilità Sostenibile

VISTA la nota prot. n. 9044 del 21 luglio 2022, con la quale il comune di Gaggio Montano, provincia di Bologna, ha confermato la disponibilità ad essere capofila dei comuni attraversati dal tracciato dell'Appennino Bike Tour e a svolgere le funzioni di stazione appaltante per la fornitura e la posa in opera della segnaletica stradale;

DECRETA:

ART. 1

(Modalità di erogazione del fondo)

1. Le risorse del fondo di cui all'articolo 1, comma 104, della legge 30 dicembre 2018, n. 145, sono trasferite al comune capofila di Gaggio Montano (BO) in unica soluzione, per l'installazione della segnaletica stradale lungo il tracciato dell'itinerario ciclo-turistico appenninico da Altare (SV) ad Alia (PA) denominato "Appennino Bike Tour" di cui all'allegato A, che costituisce parte integrante del presente decreto.
2. Le tempistiche di erogazione del fondo nonché le azioni di monitoraggio e di controllo sull'installazione della segnaletica stradale oggetto di contributo sono definite con apposita convenzione da stipulare tra il comune capofila di Gaggio Montano (BO) e il Ministero delle infrastrutture e della mobilità sostenibili - Direzione generale per la sicurezza stradale e l'autotrasporto.

ART. 2

(Apposizione della segnaletica stradale)

1. Il comune capofila di Gaggio Montano (BO) procede all'affidamento, nel rispetto della normativa vigente, della fornitura e posa in opera della segnaletica stradale lungo l'itinerario dal comune di Altare (SV) al comune di Alia (PA).

Il presente decreto è pubblicato sul sito istituzionale del Ministero delle infrastrutture e della mobilità sostenibili.

IL MINISTRO



ENRICO GIOVANNINI
Ministero delle
Infrastrutture e dei
Trasporti
22.07.2022 16:38:55
GMT+01:00






APPENNINO BIKE TOUR
La ciclovia dell'Appennino

1/A - ALTARE (SV)
8/A - ROSSIGLIONE (GE)
19/A - RONCO SCRIVIA (GE)
27/A - BRALLO DI PREGOLA (PV)
31/A - BARDI (PR)
35/A - CORNIGLIO (PR)
38/A - VENTASSO (RE)
42/A - LAMA MOCOGNO (MO)
47/A - GAGGIO MONTANO (BO)
54/A - BARBERINO DEL MUGELLO (FI)
59/A - PRATOVECCHIO STIA (AR)
68/A - CITERNA (PG)
71/A - GUBBIO (PG)
73/A - ASSISI (PG)
78/A - CERRETO DI SPOLETO (PG)
84/A - ARQUATA DEL TRONTO (AP)
86/A - AMATRICE (RI)
94/A - SAN DEMETRIO NE' VESTINI (AQ)
105/A - CARMANICO TERME (PE)
111/A - RIVISONDOLI (AQ)
126/A - GUARDIAREGIA (CB)
133/A - PIETRELCINA (BN)
146/A - GUARDIA LOMBARDI (AV)
152/A - MURO LUCANO (PZ)
158/A - ABRIOLA (PZ)
163/A - PIETRAPERTOSA (PZ)
168/A - ROCCANOVA (PZ)
172/A - SAN SEVERINO LUCANO (PZ)
176/A - ORSOMARSO (CS)
185/A - SANT'AGATA DI ESARO (CS)
193/A - SAN BENEDETTO ULLANO (CS)
203/A - APRIGLIANO (CS)
206/A - TAVERNA (CZ)
219/A - AMARONI (CZ)
233/A - FABRIZIA (VV)
242/A - SANTA CRISTINA D'ASPROMONTE (RC)
247/A - SCILLA (RC)
255/A - MONFORTE SAN GIORGIO (ME)
257/A - ANTILLO (ME)
278/A - MONTALBANO ELICONA (ME)
283/A - BRONTE (CT)
289/A - CAPIZZI (ME)
294/A - PETRALIA SOTTANA (PA)
300/A - ALIA (PA)

COMUNI TAPPA

Documento di Consultazione







storiche, tanto in ambito nazionale che locale, saranno incentivate progettualità che propongano progetti di riuso e rilancio in sede locale di aree ad interesse turistico, culturale e paesaggistico, anche in collaborazione con soggetti pubblici e privati che intenderanno cooperare nella realizzazione di questa progettualità. Le ciclovie che sono parte della RCN - Bicalitalia devono essere integrate nel sistema di mobilità locale in modo da estendere i benefici derivanti dall'accessibilità della rete ai territori limitrofi e ai Comuni non direttamente attraversati: per facilitare lo sviluppo delle Reti locali sarà possibile promuovere la realizzazione di varianti di itinerario collegate alla ciclovie principale.

IV.4.3. OBIETTIVI SPECIFICI

Per ciò che concerne la definizione degli ulteriori obiettivi specifici (OSp) finalizzati alla realizzazione dell'infrastruttura di rete nazionale gli stessi vengono declinati in relazione ai seguenti ambiti di riferimento: istituzionale e amministrativo; territoriale; infrastrutturale e di offerta di servizi.

OBIETTIVI SPECIFICI (OSP_4) PER LE PROCEDURE DI DEFINIZIONE AMMINISTRATIVA DELLA RCN - BICALITALIA

Nel corso del triennio di attuazione del Piano si provvederà:

- **OSP_4.1:** all'assegnazione del complesso delle risorse, già identificate dal PNRR, sulla base della pianificazione definita con le Regioni e Province autonome ai sensi dell'art. 4, comma 4, della legge 2/2018;
- **OSP_4.2:** al perfezionamento dei tracciati delle ciclovie di interesse nazionale, procedendo alla pianificazione degli ulteriori lotti funzionali già approvati e non ancora finanziati (fatta salva la necessità che, in ogni caso, vengano identificate le risorse economiche necessarie alla realizzazione delle tratte approvate);
- **OSP_4.3:** alla integrazione della RCN - Bicalitalia con ulteriori percorsi e progetti di ambito regionale e/o locale. La Rete Ciclabile Nazionale (RCN) integrerà ogni ulteriore tracciato che venisse proposto ed approvato in sede di Conferenza Unificata. Tali tracciati devono essere proposti nella loro configurazione dalle Regioni e Province interessate.

OBIETTIVI SPECIFICI (OS_5) PER ACCELERARE LO SVILUPPO TERRITORIALE NEL SISTEMA CICLABILE NAZIONALE E LOCALE

- **OSP_5.1:** realizzare una rete multi modale che favorisca la mobilità attiva e sostenibile con l'obiettivo di: collegare i poli urbani e turistici del Paese, garantendo ai turisti a due ruote un facile accesso alle città ed ai poli di interesse turistico e ricreativo;
- **OSP_5.2:** integrare la RCN - Bicalitalia ai sistemi di mobilità urbana, metropolitana, Provinciale e regionale. Per tale motivo la progettazione dovrà prevedere le specifiche modalità di collegamento alle aree urbane in prossimità di tali percorsi garantendo le intersezioni con altre infrastrutture;
- **OSP_5.3:** ampliare la RCN - Bicalitalia con l'inserimento dell'"Appennino Bike Tour", quale "percorso cicloturistico" non sottostante ai criteri e standard prestazioni definiti per le ciclovie nazionali e da svilupparsi, con le risorse individuate dall'art. 49 comma 5 octies del decreto-legge 16



luglio 2020, n. 76 coordinato con la legge di conversione 11 settembre 2020, n. 120;²⁴

- **OSp_5.4: valutazione di altri itinerari di potenziale interesse nazionale.** In applicazione delle procedure di cui al successivo modello di sviluppo della RCN - Bicaltaia, troveranno definizione nel corso di validità del PGMC in esito al lavoro congiunto in sede tecnica (cfr. Tavola 8).

OBIETTIVI SPECIFICI (OSP_6) PER LA DEFINIZIONE DEL MODELLO DI OFFERTA DI SERVIZI CONNESSI ALLA RCN

- **OSp_6.1: collegare la RCN - Bicaltaia con le aree naturali protette**, a elevata naturalità e di rilevante interesse escursionistico, paesaggistico, storico, culturale e architettonico. La prospettiva ideale è che la RCN possa attraversare i Capoluoghi e raggiunga le principali città di interesse turistico-culturale e i rispettivi centri storici, garantendo l'interconnessione con le reti ciclabili urbane;
- **OSp_6.2: promuovere le connessioni con la RCN - Bicaltaia e le molteplici attrazioni turistiche limitrofe ai percorsi**, al fine di massimizzare la valorizzazione delle infrastrutture storiche, tanto in ambito nazionale che locale;
- **OS_6.3: incentivare iniziative imprenditoriali di servizi turistici**, interventi volti allo sviluppo delle aree di prossimità della RCN, anche in collaborazione con soggetti pubblici e privati;

OBIETTIVI SPECIFICI (OSP_7) PER FAVORIRE L'EVOLUZIONE DELLA RETE CICLABILE NAZIONALE (RCN)

- **OSp_7.1: interconnettere la RCN - Bicaltaia con la rete europea**, garantendo il collegamento e/o l'attraversamento del territorio nazionale alle ciclovie di livello europeo;
- **OSp_7.2: promuovere la connessione con i centri urbani e i nodi di interscambio intermodale**, (nodi di interscambio treno-bici; nave-bici, aereo-bici) anche attraverso la rete ciclabile regionale e locale;
- **OSp_7.3: recuperare a fini ciclabili i vecchi tracciati e le infrastrutture storiche**, con valore culturale e paesaggistico, la viabilità minore, l'estesa rete di carrarecce, argini dei corsi d'acqua, strade di servizio, ecc.;

²⁴ "Per l'installazione della segnaletica lungo l'itinerario ciclo-turistico appenninico dal comune di Altare, in Liguria, fino al comune di Alia, in Sicilia, è istituito, nello stato di previsione del Ministero delle Infrastrutture e dei trasporti, il Fondo per le autostrade ciclabili con uno stanziamento di 2 milioni di euro per l'anno 2019. Con decreto del Ministero delle Infrastrutture e dei trasporti, da adottare entro il 30 novembre 2020, sono definite le modalità di erogazione delle risorse del predetto Fondo".



D6. Disposizioni per la segnaletica

M. 299. 2019A. SERVIZIO UFFICIALE. U. COLLEGGIO. 13-10-2023



Ministero delle Infrastrutture e della Mobilità Sostenibile

DIPARTIMENTO PER LA MOBILITÀ SOSTENIBILE
DIREZIONE GENERALE PER LA SICUREZZA STRADALE E
L'AUTOTRASPORTO

DIVISIONE I
PEC: dg.via-ds-1@pec.mt.gov.it
PEO: dg.via@mt.gov.it

All' Appennino Bike Tour
c.a. Presidente Enrico Della Torre
appenninobiketour@pec.mt.gov.it

E p.c. Al Comune di Gaggiolanico
comune.gaggiolanico@cert.provincia.bo.it

Oggetto: Progetto per l'installazione della segnaletica Appennino Bike Tour. Prescrizioni segnaletica.

Con riferimento al progetto per l'installazione della segnaletica dell'itinerario denominato "Appennino Bike Tour", che parte dal Comune di Altare (SV) e termina nel Comune di Alia (PA), si riportano le seguenti prescrizioni.

I segnali dovranno essere in coerenza sia con le disposizioni del Codice e del Regolamento sia con le disposizioni contenute nell'allegato grafico n. 4 del D.M. 29.11.18 recante "Progettazione e realizzazione di un sistema nazionale di ciclovie turistiche", che definisce la segnaletica e la riconoscibilità di tali itinerari e pertanto sarà necessaria la sostituzione dell'icona rappresentante la "bici" con due montagne.

Nello specifico, considerando anche quanto previsto dal DM 557/99, il segnale "di indicazione turistica indicante la presenza di ciclisti lungo l'itinerario", non potrà essere utilizzato.

Con riferimento al DM/18 i segnali dovranno essere i seguenti:

- Segnale da installare internamente al percorso (per indicare il percorso ed eventualmente le località raggiungibili tramite l'itinerario ABT).
 - In **ambito extraurbano** il segnale su fondo marrone, di forma conforme a quanto previsto dal Regolamento del Codice della Strada, contiene sia il simbolo relativo alla bicicletta su fondo blu sia il nome dell'itinerario cicloturistico, oltre che, eventualmente, il nome della località e relativa distanza espressa in chilometri. (Tale segnale indica la direzione, che deve prendere un veicolo che si trova sul percorso, per raggiungere la specifica località).
 - In **ambito urbano** il segnale su fondo marrone, di forma rettangolare conformemente a quanto previsto dal Regolamento del Codice della Strada, contiene sia il simbolo relativo alla bicicletta su fondo blu sia il nome dell'itinerario cicloturistico, oltre che, eventualmente, il nome della località e relativa distanza espressa in chilometri. (Tale





Ministero delle infrastrutture e della mobilità sostenibile

DIPARTIMENTO PER LA MOBILITA' SOSTENIBILE
DIREZIONE GENERALE PER LA SICUREZZA STRADALE E
L'AUTOTRASPORTO

DIVISIONE 1
PEC: dg.ssa-div1@pec.mit.gov.it
PEO: div1.dgssa@mit.gov.it

segnale indica la direzione, che deve prendere un veicolo che si trova sul percorso, per raggiungere la specifica località).

- Segnale eventuale da installare esternamente al percorso (per raggiungere l'itinerario ABT):
 - *In ambito extraurbano il segnale su fondo marrone, di forma conforme a quanto previsto dal Regolamento del Codice della Strada, contiene il simbolo relativo alla bicicletta (Fig. II 131), su fondo bianco, oltre che il nome dell'itinerario cicloturistico e la relativa distanza espressa in chilometri. (Tale segnale indica la direzione per raggiungere l'itinerario che si trova a X Km).*
 - *In ambito urbano il segnale su fondo marrone, di forma rettangolare conformemente a quanto previsto dal Regolamento del Codice della Strada, contiene il simbolo relativo alla bicicletta (Fig. II 131), su fondo bianco, oltre che il nome dell'itinerario cicloturistico e la relativa distanza espressa in chilometri. (Tale segnale indica la direzione per raggiungere l'itinerario che si trova a X Km).*

Si resta in attesa delle determinazioni di codesta Associazione in merito ad eventuali variazioni del progetto presentato.

Il Direttore della Divisione
(ing. Valentino Iurato)



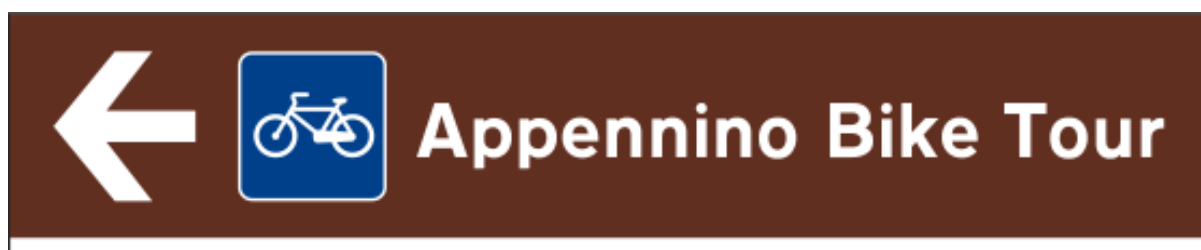
VALENTINO IURATO
MINISTERO DELLE
INFRASTRUTTURE
E DEI TRASPORTI
12.10.2022
09:00:20 UTC

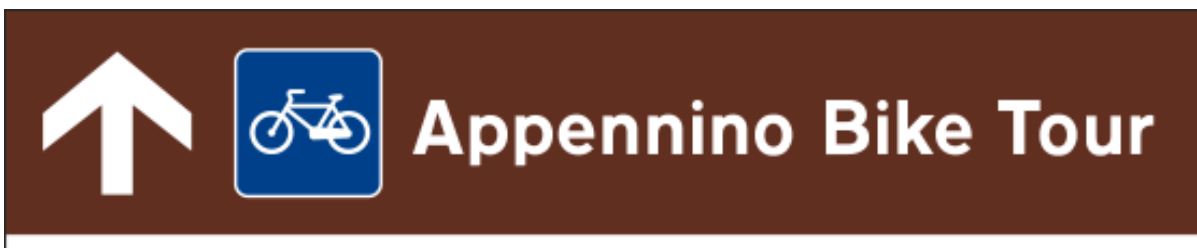
Il Funzionario responsabile
Arch. Maria Laura Borgognoni – 0644126618
mlaura.borgognoni@mit.gov.it





Segnali urbani direttrice Appennino Bike Tour





Documento di Consultazione





Segnali extraurbani direttrice Appennino Bike Tour





Disposizioni per lo sviluppo di rami secondari

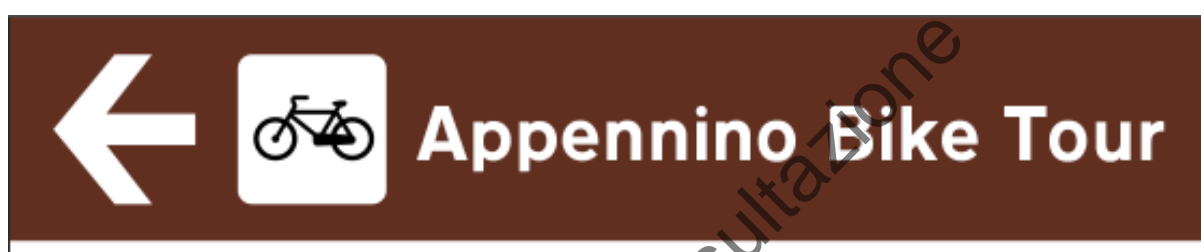
Lo sviluppo dei rami secondari prevede la costruzione di un progetto territoriale che metta in connessione più Comuni con zone caratterizzate dalla presenza di maggiori flussi turistici come: città, località di mare, Comuni dotati di stazione ferroviaria, aeroporto, porto, ecc., altre direttrici cicloturistiche (es. EuroVelo).

Gli Enti interessati a sviluppare rami secondari devono inviare la candidatura del loro territorio tramite apposito modulo online su www.appenninobiketour.com. Le proposte ricevute seguiranno un iter di valutazione in concerto con il Ministero delle Infrastrutture e dei Trasporti per definire i rami secondari da realizzare.

Documento di Consultazione




Segnali urbani di collegamenti ciclo e pedonali alla direttrice Appennino





Appennino Bike Tour Gaggio Montano 7

Documento di Consultazione





Segnali extraurbani di collegamento nBt b ea Td a r d i r e t t r i c





D7. Installazioni e dispositivi

Segnaletica



Il Comune di Gaggio Montano, situato nella Provincia di Bologna, è uno dei 44 Comuni capofila nazionali selezionati dalla Segreteria del Ministro del Ministero dell'Ambiente e della Tutela del Territorio e del Mare, insieme a Vivi Appennino, ad inizio progettualità. Si è successivamente proposto, su invito del Ministero delle Infrastrutture e dei Trasporti, a svolgere il ruolo di stazione appaltante per la posa e l'installazione della segnaletica Appennino Bike Tour, ruolo conferito al Comune con Decreto Legge 232 del 22/07/2022 per l'installazione dei segnali Nord - Sud e Sud - Nord dell'itinerario.

Le aziende Asso srl di Forlì (FC) e Sirol srl di Malalbergo (BO) hanno eseguito i lavori in tutta Italia, conclusi ad aprile 2024.

Installazione Nord - Sud in dettaglio:

- 30 giorni di sopralluogo tecnico
- 1584 impianti di segnaletica
- 60 giorni di posa dal primo impianto fino al completamento
- 6 tecnici impiegati
- 9 squadre di posa in opera



Stazioni di ricarica e assistenza per e-bike



L'impegno di Misura nel 2021 è stato per colmare questa lacuna e dotare la ciclovia dell'Appennino, unico caso in Italia, di un servizio costante per l'assistenza ai cicloturisti. Una colonnina per riparare le bici e ricaricarle, una rastrelliera, alcune sedute, un pannello informativo per orientarsi. Sono questi gli elementi essenziali del punto sosta attrezzato Misura, collocato in ognuna delle 44 tappe della ciclovia dell'Appennino, al centro del paese, nei luoghi concordati con le amministrazioni locali. Si tratta di una colonnina dotata di ogni attrezzo utile per una manutenzione di emergenza: gonfiare una ruota, sostituire la camera d'aria, avvitare una vite oppure sistemare il sellino. La colonnina è dotata anche di quattro postazioni di ricarica per le e-bike. È segno concreto dell'impegno di Misura per un paese più sostenibile e avanzato.

ciclo APPennino: APP ciclovia





Grazie all'app cicloAPPennino il cicloturista può ricevere informazioni su oltre 300 punti di interesse che si incontrano lungo il tracciato divisi per categoria: arte e cultura, paesaggi e borghi, curiosità del territorio, meraviglie della natura e bontà della tradizione. Inoltre, si possono trovare informazioni sulle caratteristiche tecniche del percorso, inclusa l'esatta localizzazione delle 44 colonnine ciclofficina/ricarica installate in ogni tappa. Infine, non mancano notizie sugli eventi e sulle curiosità riguardanti i territori attraversati.

Documento di Consultazione





D8. Disciplinary Nazionale Operatori Bike Friendly

Il seguente disciplinare evidenzia i requisiti fondamentali, accessori e di lusso in base al livello di qualità dei servizi offerti dall'operatore turistico. In base alla tipologia di requisiti posseduti, gli operatori sono identificati con 1, 2 o 3 icone bici; nello specifico:

- STANDARD** (1 icona bici) è in possesso di almeno 4 requisiti fondamentali
- SUPERIOR** (2 icone bici) è in possesso di almeno 4 requisiti fondamentali e 3 accessori
- LUXURY** (3 icone bici) è in possesso di almeno 4 requisiti fondamentali, 3 accessori e 3 lusso

REQUISITI FONDAMENTALI:

- Disponibilità gratuita di utilizzo della presa di corrente per ricaricare la bicicletta (in camera oppure in un locale attrezzato appositamente);
- disporre di un kit per la manutenzione di base, con piano di appoggio o cavalletto per bici, la cui attrezzatura minima deve essere la seguente: set di chiavi a soggola specifiche per il ciclismo (nello specifico: chiave per pedali, pedivelle, serio sterzo, ghiera movimento centrale, estrattore per movimento centrale, set completo di chiavi a brugola, set completo di chiavi inglesi dalla misura 6 alla 17), cacciavite a croce e a taglio, compressore o pompa con manometro, almeno 4-5 kit di tip top per riparazione camere d'aria forate, 3 camere d'aria di scorta per bici corsa e 3 per Mtb, lubrificante per viti e catena, smagliacatena, secchio e spugne per insaponatura bici, solventi e sgrassanti specifici;
- disporre di un locale chiuso e in sicurezza per il ricovero della bicicletta;
- disporre di un locale attrezzato per il lavaggio della bicicletta;
- disporre di una piccola libreria che metta a disposizione del cliente mappe del territorio e dei comuni limitrofi che segnalino i sentieri percorribili in bicicletta, oltre a guide cartacee su specifici itinerari e materiali informativi sulle principali attrazioni turistiche;



- essere disponibili anche per soggiorni di 1 sola notte;
- disporre di una rastrelliera per poter parcheggiare la bicicletta;
- possibilità di consumare pasti anche al di fuori degli orari standard di apertura della cucina;
- disponibilità a preparare pranzi al sacco;
- possibilità di noleggiare biciclette presso un noleggio bici convenzionato;
- wi-fi gratuito;
- accoglienza in più lingue (italiano, francese, inglese);
- disporre di barrette energetiche e pocket lunch.

REQUISITI ACCESSORI:

- Proposta di un menù apposito per ciclisti/cicloturisti, con un apporto calorico adatto allo sforzo fisico richiesto per le pedalate, privilegiando il cibo sano e i prodotti a km 0;
- collocazione nei pressi della struttura di una colonnina per la ricarica delle e-bike;
- servizio di lavanderia espresso o presenza nella struttura di un locale attrezzato dove gli utenti possano in autonomia lavare e asciugare i vestiti;
- personale preparato a fornire consigli utili riguardanti le escursioni, i prodotti tipici e i luoghi d'interesse del territorio;
- allestimento di una postazione computerizzata ad accesso gratuito dove siano installati i vari software utili ai cicloturisti, ai quali essi si possano collegare per pianificare percorsi, scaricare mappe e quanto altro necessario, e dove essi possano trovare online il materiale informativo relativo al territorio e ai suoi dintorni;
- convenzione con un Centro Benessere;
- possibilità di prenotare escursioni sul territorio;



- accoglienza in più lingue (tedesco oppure arabo);
- servizio di trasporto bagagli;
- dispositivi GPS a disposizione;
- presenza di un Bike Park nelle vicinanze.

REQUISITI LUSO:

- Presenza di un Centro Benessere nella struttura;
- presenza di un noleggio bici all'interno della struttura;
- disponibilità di una guida cicloturistica convenzionata disponibile ad organizzare tour su misura anche per singoli clienti;
- servizio di recupero ciclisti in difficoltà nel raggio di 30 km;
- disponibilità di una piccola scelta di pezzi di ricambio per biciclette acquistabili sul posto;
- disponibilità di una piccola scelta di attrezzatura per ciclisti acquistabile sul posto;
- servizio di transfert da e per la stazione ferroviaria o l'aeroporto più vicino;
- possesso di una certificazione che attesti il rispetto dei principi di sostenibilità da parte della struttura;
- disponibilità di un fisioterapista/chinesiologo convenzionato per sedute di massaggio/terapia in struttura;
- possibilità di noleggiare bici per persone diversamente abili;
- accoglienza in più lingue (cinese oppure russo);
- file GPS di escursioni scaricabili da un totem/PC a disposizione del cicloturista;
- dispositivo GPS a noleggio con tracce GPX dei percorsi del territorio.



D9. P a s s p o r t



Il Passport della ciclovia, denominato Passport Appennino Bike Tour, è un documento che viene rilasciato ai cicloturisti per attestare il transito nel territorio appenninico lungo la ciclovia.

Sul Passport il timbro viene apposto da soggetti autorizzati lungo il percorso o entro un raggio di massimo 15 km da esso ed è valido per la tappa percorsa. E' possibile timbrare lungo tutto l'itinerario in tutti i punti di timbro individuati ed elencati online sul sito ufficiale www.appenninobioketour.com

D i f f u s i o n e T i m b r o

Comuni capofila nazionali

Ai 44 Comuni è stato consegnato un primo timbro istituzionale in occasione degli eventi inaugurali della ciclovia nel 2024. Gli stessi Comuni potranno fare richiesta di ulteriori timbri da inserire in luoghi istituzionali di interesse turistico (musei, biblioteche, centri visita ecc.).

Altri Comuni

Tutti i Comuni nel raggio di 15 km dalla ciclovia possono fare richiesta di timbro previa approvazione del Piano Nazionale di Sviluppo Sostenibile dell'Appennino e stipula della convenzione per lo sviluppo della ciclovia.

Operatori Economici

Gli operatori economici situati lungo l'itinerario o ad un massimo di 15 km dal percorso potranno richiedere di essere punto di timbro qualora siano in possesso dei requisiti minimi richiesti (ALLEGATO D8. Disciplina Nazionale Operatori Bike Friendly).



R i c h i e s t a P a s s p o r t A p p e n n i n o B i k e T o u r

I cicloturisti che intendono scoprire la ciclovía utilizzando il Passport Appennino Bike Tour dovranno farne richiesta con apposito modulo online oppure direttamente nei punti di timbro.

T e s t i m o n i u m

È l'attestato che comprova l'avvenuto passaggio lungo l'itinerario e viene rilasciato in base al raggiungimento dei seguenti traguardi. Il cicloturista dovrà aver:

- pedalato almeno 1.000 km di ciclovía;
- attraversato 15 Comuni Tappa;
- apposto un minimo di 20 timbri sul Passport.

A coloro che raggiungeranno i traguardi sopra indicati sarà riconosciuto il Testimonium: un'opera in vetro altaresc realizzata a mano in edizione limitata. La consegna avverrà durante una cerimonia ufficiale.

Documento di Consultazione





Documento di Consultazione

**PIANO NAZIONALE DI SVILUPPO SOSTENIBILE DELL'APPENNINO
L'ITALIA CHE NON TI ASPETTI**



Direzione Generale Vivi Appennino
Segreteria Tecnica

info@viviappennino.com
www.viviappennino.com



Comune di Tito

Provincia di Potenza

DELIBERAZIONE DELLA GIUNTA COMUNALE

OGGETTO: Piano Nazionale di sviluppo sostenibile dell'Appennino - Approvazione documento programmatico.

Il Dirigente del SETTORE AFFARI GENERALI a norma degli artt. 49, comma 1 e 147 bis, comma 1, D.Lgs. 267/2000, introdotto con D.L. n. 174/2012, convertito in legge n. 213/2012, sulla proposta di deliberazione in oggetto:

- esprime il seguente parere: FAVOREVOLE
- in ordine alla regolarità tecnica del presente atto ed attesta la regolarità e la correttezza dell'azione amministrativa
- attesta che non sussistono situazioni di conflitto d'interesse in capo allo scrivente firmatario

Note:

Tito, 03/03/2025



Comune di Tito

Provincia di Potenza

DELIBERAZIONE DELLA GIUNTA COMUNALE

OGGETTO: Piano Nazionale di sviluppo sostenibile dell'Appennino - Approvazione documento programmatico.

Il Dirigente del SETTORE ECONOMICO FINANZIARIO a norma degli artt. 49, comma 1 e 147 bis, comma 1, D.Lgs. 267/2000, introdotto con D.L. n. 174/2012, convertito in legge n. 213/2012, sulla proposta di deliberazione in oggetto:

- in ordine alla regolarità contabile, esprime il seguente parere: FAVOREVOLE
- attesta, altresì, che non sussistono situazioni di conflitto d'interesse in capo allo scrivente firmatario in relazione al presente atto

Note:

Tito, 06/03/2025

Documento di Consultazione

Letto, confermato e sottoscritto.

Sindaco
FABIO LAURINO

Segretario Comunale
ANNALISA CHIRIATTI

ATTESTAZIONE DI PUBBLICAZIONE

Copia della presente deliberazione, viene affissa in pubblicazione all'Albo Pretorio ai sensi dell'articolo 124, comma 1, del D.Lgs 267/2000 per 15 giorni consecutivi.

Tito, 07/03/2025

ATTESTAZIONE DI ESECUTIVITA'

Visti gli atti d'ufficio si attesta che la presente deliberazione:

- E' divenuta esecutiva il giorno 06/03/2025, essendo stata dichiarata immediatamente eseguibile (Art 134, comma 4, D.Lgs. 267/2000).
